

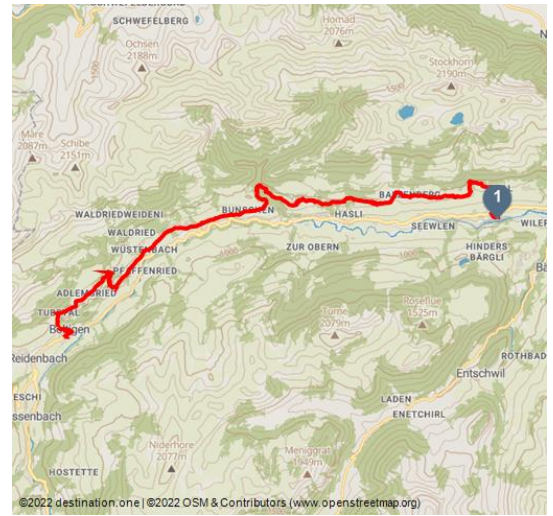


## Simmentaler Hausweg (Terrassenweg)

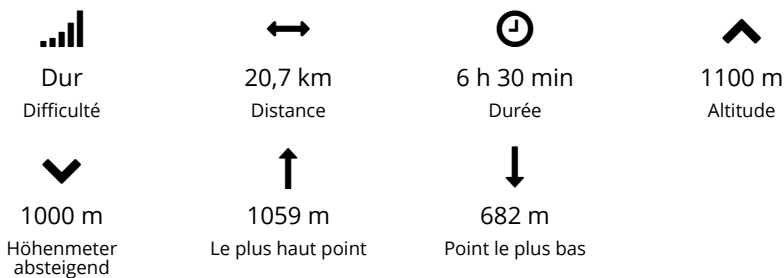
Sentier à thème



Berner Wanderwege



### Les dates du tour:



### Saisons recommandées:

JAN	FEB	MRZ	APR	MAI	JUN
JUL	AUG	SEP	OKT	NOV	DEZ

Mit den markierten Hauswegen möchte der Berner Heimatschutz diese Schätze einheimischer Baukultur einer weiteren Öffentlichkeit zugänglich machen und damit das Verständnis für deren Erhaltung fördern. Die Hauswege lassen sich am besten zu Fuss erwandern, teils auf Asphaltsträsschen mit wenig Verkehr, teils auf Naturpfaden. Die nummerierten Häuser liegen an offiziellen Wanderwegen und sind mit kleinen braunen Schildern markiert. Darauf stehen die wichtigsten Informationen über das betreffende Haus. Verständlicherweise berühren die Hauswege nur einige Perlen in der Landschaft. Ausser den erwähnten Häusern steht noch manch hübsches Haus am Weg, dazu stolze Scheunen, Holzbrücken, Speicher, Gärten, Blumen, Bäume und Wälder mit saftigen Matten. Der Simmentaler Hausweg besteht aus zwei Teilstrecken: dem Talweg und dem Terrassenweg. Der Terrassenweg führt von Erlenbach nach Boltigen.

### Commentaires:

- ★★★★☆ Kondition
- ★★☆☆☆ technique
- ★★★★☆ Erlebnisqualität
- ★★☆☆☆ Panorama

### Adresse:

3762 Erlenbach im Simmental

### Auteur:

Markus Schlupe

### Organisation:

Berner Wanderwege  
<https://www.bernerwanderwege.ch/>

Am Agensteinhaus (Talmuseum) vorbei hinauf in den Ortskern von Erlenbach mit seiner wertvollen Bausubstanz aus dem 18. Jh. und der vollständig ausgemalten mittelalterlichen Kirche. Wertvolle Bauten befinden sich aber auch im Aufstieg über Tal nach Moos/Oberberg. Ohne nennenswerte Höhendifferenz erreicht man die Weiler Eschlen, Balzenberg und Nidflue (nach Därstetten 25 min), wo weitere sehenswerte Häuser bezeugen, wie perfekt die Zimmerleute vergangener Jahrhunderte ihr Handwerk beherrscht haben. Herrliche Aussicht talein- und -auswärts genießt man vom Weissenburgberg (nach Weissenburg 20 min), bevor man am Standort des ehemaligen Weissenburg-Bades vorüber den tiefen Graben des Buuschebachs quert. Die auf sonniger Terrasse gelegenen Weiler Buusche, Büel und Wysebach weisen weitere beachtliche Bauten auf. Westlich von Oberwil lädt der Gasthof Hirschen, eine ehemalige Säumerherberge, zur wohlverdienten Rast. Über Zälg und Wüestenbach trifft man bei Eichstalden (nach Boltigen 30 min) auf eines der schönsten bemalten Häuser des Simmentals. Hier beschreibt der Hausweg nochmals eine Schlaufe über das 100 m höher gelegene Adlemsried und über Tubetal nach Boltigen.



Scannez le code QR et enregistrez cette page hors ligne, partagez avec des amis et plus encore.

<https://s.et4.de/dIVmf>

Source: outdooractive.com

ID: oaTour\_8970995

Dernière modification le 11.06.2024, 08:29

### Point de départ:

Oey

### Point d'arrivée:

Boltigen

### Instructions:

### Sécurité:

Der Themenweg verläuft grösstenteils auf signalisierten Wegen der Kategorie Wanderweg

### Équipement:

Wir empfehlen folgende Ausrüstung: Leichte Trekking-Schuhe, leichter Rucksack, Sonnenschutz, Regenjacke, Taschenapotheke, leichtes Picknick, genügend Flüssigkeit, Mobiltelefon.

### Transports en commun:

Hinreise: Mit der Bahn via Spiez nach Erlenbach im Simmental.

Rückreise: Ab Boltigen Bahnhof

**Carte / Cartes:**

Swisstopo Wanderkarte 253T Gantrisch 1:50'000

**Informations complémentaires / liens:**


[www.hauswege.ch](http://www.hauswege.ch)



Berner Wanderwege



Berner Wanderwege



Berner Wanderwege



