

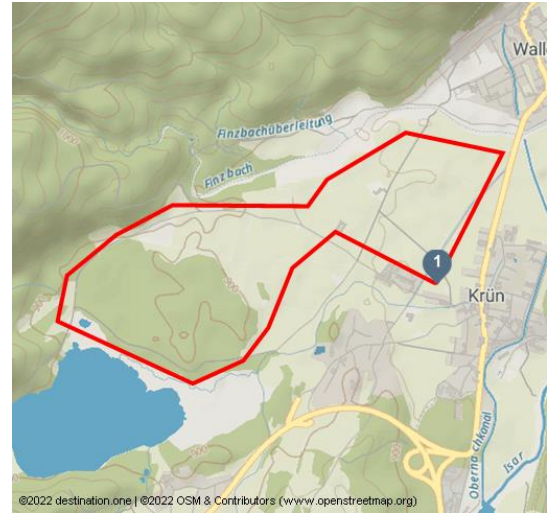


# Tourentipp: Langlaufen auf der Genussloipe bei Krün

Langlauf




Skating auf der Genussloipe - © Alpenwelt Karwendel | Weiermann&Krüner





## Tourdaten:


  
medium  
Schwierigkeit


  
7 km  
Distanz

  
1 h 46 min  
Dauer

  
43 m  
Höhenmeter  
(aufsteigend)

  
42 m  
Höhenmeter  
(absteigend)

  
914 m  
Höchster Punkt

  
869 m  
Niedrigster Punkt

## Bewertungen:

★★★★☆ Panorama

★★★★☆ Kondition

## Ansprechpartner:

Firma Tourist-Information Krün  
Rathausplatz 1  
82494 Krün

☎ +49 (0) 8825 / 1094

📠 +49 (0) 8825 / 2244

🏠 [www.alpenwelt-karwendel.de/](http://www.alpenwelt-karwendel.de/)

✉ [touristinfo@kruen.de](mailto:touristinfo@kruen.de)

## Empfohlene Jahreszeiten:

JAN	FEB	MRZ	APR	MAI	JUN
JUL	AUG	SEP	OKT	NOV	DEZ

## Auf der Genussloipe bei Krün langlaufen

Langlaufen - klassisch und Skating - auf der sonnigen **Genussloipe** über die Wiesen zwischen **Krün** und **Wallgau** mit traumhaftem Bergpanorama. Diese leichte bis mittelschwere Loipe ist für jedermann geeignet

### Die Höhepunkte der Tour

- entlang der Schilflandschaft mit einmaligem Blick auf den zugefrorenen Barmsee und Karwendelgebirge im Hintergrund
- traumhaftes Bergpanorama der umliegenden Gebirgszüge
- Genuss der unberührten Natur mit Blick auf die Zugspitze

## Die Tourenbeschreibung

## Adresse:

Rathausplatz 1  
82494 Krün

☎ +49 (0) 8825 / 1094

📠 +49 (0) 8825 / 2244

🏠 [www.alpenwelt-karwendel.de/](http://www.alpenwelt-karwendel.de/)

✉ [touristinfo@kruen.de](mailto:touristinfo@kruen.de)

## Autor:

Alpenwelt Karwendel Mittenwald Krün Wallgau  
Tourismus GmbH  
[info@alpenwelt-karwendel.de](mailto:info@alpenwelt-karwendel.de)

Beim Langlaufen auf der **Genussloipe** - ob Skating oder klassisch - führt die Strecke über die Wiesen leicht abfallend **Richtung Wallgau** (Laufrichtung entgegen Uhrzeigersinn). Von hier läuft man, der Linkskurve folgend Richtung **Barmsee**, der Sonne und dem herrlichen Panorama der Alpenwelt Karwendel über die freie Winterlandschaft entgegen. Nach dem **Bannwald** (Waldrand) verläuft die Strecke durch die Schilflandschaft am **Barmsee** entlang. Nun führt die Loipe an der Abzweigung nach links, durch ein kurzes Waldstück hindurch und weiter über die Wiesen am **Maximilianshof** (geschlossen) vorbei, wieder zurück zum Ausgangspunkt. Diese Loipe ist für Anfänger und auch geübte Langläufer geeignet. Die Tour kann auch auf ca.13 km bis nach **Gerold** verlängert werden.

### Ihre Einkehrmöglichkeiten unterwegs

- Gastronomie in Krün und Wallgau

### Allgemeine Informationen zur Tour Alternative Route & weitere Tipps

Der **Einstieg** in die Genussloipe kann alternativ auch am **Haus des Gastes** in **Wallgau** sowie am **Wanderparkplatz "Finzbrücke"** erfolgen. Die Loipeneinstiege sind auch mit den **kostenlosen Gäste-** und **Skibussen** der Alpenwelt Karwendel erreichbar.

### ÖPNV

- Ski- und Gästebus der Alpenwelt Karwendel - Oberbayernbus Linie 9608 & 9618

### Parkmöglichkeiten

- Parkplatz an der "Krottenkopfstraße" in Krün (kostenpflichtig)
- Parkplatz "Bärnbichl" und "Barmsee" (kostenpflichtig)
- Parkplatz "Kranzbachbrücke" (kostenpflichtig)
- Parkplatz "Finzbrücke" Ortseingang Süd in Wallgau (kostenpflichtig)
- Parkplatz "Haus des Gastes" in Wallgau (kostenpflichtig)

### Beste Jahreszeit

- Dezember bis März (witterungsabhängig)

Im Loipen-und Pistenbericht der Alpenwelt Karwendel finden Sie alle aktuell geöffneten Loipen der Region sowie aktuelle Zustände und Schneehöhen.

### In Notfällen:

*Im Notfall verständigen Sie bitte die nächstgelegene Rettungsleitstelle. Diese erreichen Sie unabhängig vom Standort und deutschlandweit unter 112.*

*Die Begehung bzw. Befahrung aller beschriebenen Touren der Alpenwelt Karwendel erfolgt auf eigene Gefahr. Die Aktualität und Vollständigkeit der Inhalte kann nicht garantiert werden.*

### Merkmale:

#### Informationen

Rundweg, Beschilderung

### Organisation:

Alpenwelt Karwendel Mittenwald Krün Wallgau  
Tourismus GmbH  
<https://www.alpenwelt-karwendel.de/>  
[info@alpenwelt-karwendel.de](mailto:info@alpenwelt-karwendel.de)



QR-Code scannen und diese Seite offline speichern, mit Freunden teilen und mehr.

<https://s.et4.de/V6Lpd>

Quelle: destination.one

ID: t\_100023912

Zuletzt geändert am 22.03.2022, 14:06

### Weitere Infos:

Informationen zur Alpenwelt Karwendel  
Weitere Informationen zu Wander-, Radtouren und zahlreichen weiteren  
Freizeitmöglichkeiten in der Alpenwelt Karwendel finden Sie auch unter  
[www.alpenwelt-karwendel.de](http://www.alpenwelt-karwendel.de).

### Startpunkt:

Wanderparkplatz Krün, Krottenkopfstraße

### Zielpunkt:

Wanderparkplatz Krün, Krottenkopfstraße



Loipe am Barmsee - © Alpenwelt Karwendel | Wolfgang Ehn



Langlauf zwischen Krün und Wallgau - © Alpenwelt Karwendel | Wolfgang Ehn

