

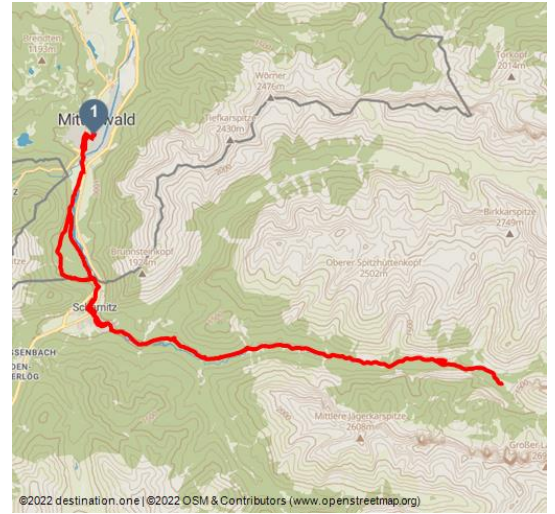


Tourentipp: Radtour zum Isarursprung und zur Kastenalm

Radfahren





Riedboden - © Alpenwelt Karwendel | Stefan Eisend




Tourdaten:



medium
Schwierigkeit


44,5 km
Distanz


3 h 18 min
Dauer


625 m
Höhenmeter
(aufsteigend)


625 m
Höhenmeter
(absteigend)


1223 m
Höchster Punkt


915 m
Niedrigster Punkt

Bewertungen:

★★★★☆ Panorama

★★★★☆ Kondition

Ansprechpartner:

Firma Tourist-Information Mittenwald
Dammkarstraße 3
82481 Mittenwald

☎ +49 (0) 8823 / 33981

📞 +49 (0) 8823 / 2701

🏠 www.alpenwelt-karwendel.de/

✉ touristinfo@mittenwald.de

Empfohlene Jahreszeiten:

| | | | | | |
|-----|-----|-----|-----|-----|-----|
| JAN | FEB | MRZ | APR | MAI | JUN |
| JUL | AUG | SEP | OKT | NOV | DEZ |

Adresse:

Dammkarstraße 3
82481 Mittenwald

☎ +49 (0) 8823 / 33981

📞 +49 (0) 8823 / 2701

🏠 www.alpenwelt-karwendel.de/

✉ touristinfo@mittenwald.de

Mit dem Bike zur Kastenalm

Die **Radtour** zum **Isarursprung** und der gemütlichen **Kastenalm** ist ein beliebtes Tourenziel für alle, die gerne in einzigartiger Landschaft unterwegs sind, dabei aber nicht zu steil bergauf fahren möchten. Die stets leicht ansteigende Strecke führt durch das **wunderschöne Hinterautal**, entlang der **Isar**, bis zu ihrem **Ursprung**. Dort befindet sich auch die **Kastenalm**, die während der Sommermonate bewirtschaftet ist.

Die Höhepunkte der Tour

- *Quellen der Isar – Rast- & Ruhemöglichkeiten*
- *einzigartige Landschaft des Hinterautals*
- *Radweg entlang der "jungen" Isar*

Autor:

Alpenwelt Karwendel Mittenwald Krün Wallgau
Tourismus GmbH
info@alpenwelt-karwendel.de

Die Tourenbeschreibung

Die **Radtour** zum **Isarursprung** und der nahegelegenen **Kastenalm** beginnt mit der Fahrt von **Mittenwald** durch das Naturschutzgebiet **Riedboden** in den österreichischen Nachbarort **Scharnitz** bis zum Eingang der **Karwendeltäler**. Vorbei am **Gasthof Wiesenhof** (keine Einkehrmöglichkeit) und der **Gleierschhöhe**, gelangen Radfahrer und Mountainbiker in das **Hinterautal**. Stets leicht ansteigend führt der Forstweg entlang der "jungen" **Isar** durch das landschaftlich einmalige und sehenswerte **Hinterautal** bis zu den Quellen der Isar, an einem idyllischen **Almboden**, kurz vor der **Kastenalm**. Hier genießen Radfahrer die Ruhe, herrliche Natur und können die Trinkflaschen mit glasklarem **Quellwasser** auffüllen. Die benachbarte **Kastenalm** ist während der Sommermonate bewirtschaftet und bietet traditionelle Brotzeiten sowie erfrischende Getränke. Die Rückfahrt nach **Mittenwald** verläuft auf der gleichen Strecke wie die Anfahrt.

Weitere Informationen & Tipps

Nähere Informationen zu dieser Tour bezüglich **Wegnummern**, **Park-** und **Einkehrmöglichkeiten** sowie weitere **Tourentipps** der Urlaubsberater in Mittenwald, Krün und Wallgau finden Sie im Tourenportal der Alpenwelt Karwendel!

In Notfällen:

Im Notfall verständigen Sie bitte die nächstgelegene Rettungsleitstelle. Diese erreichen Sie unabhängig vom Standort und deutschlandweit unter 112.

Die Begehung bzw. Befahrung aller beschriebenen Touren der Alpenwelt Karwendel erfolgt auf eigene Gefahr. Die Aktualität und Vollständigkeit der Inhalte kann nicht garantiert werden.

Merkmale:

Informationen

Rundweg, Beschilderung

Weitere Infos:

Weitere Informationen zu Wander- und Radtouren in der Alpenwelt Karwendel finden Sie auch unter www.alpenwelt-karwendel.de.

Startpunkt:

Mittenwald ; Bahnhofplatz ; Zentrum

Zielpunkt:

Halleranger Alm ; Karwendeltal ; Aussenbereich ; A - 6108 ; Scharnitz

Organisation:

Alpenwelt Karwendel Mittenwald Krün Wallgau
Tourismus GmbH
<https://www.alpenwelt-karwendel.de/>
info@alpenwelt-karwendel.de



QR-Code scannen und diese Seite offline speichern, mit Freunden teilen und mehr.

<https://s.et4.de/M9lkd>

Quelle: destination.one

ID: t_100023921

Zuletzt geändert am 18.11.2022, 16:11

