




# Tourentipp: Wanderung auf den Krepelschrofen bei Wallgau

Wanderung




Unterstand am Krepelschrofen - © Alpenwelt Karwendel | Petra Schandl





## Tourdaten:

  
medium  
Schwierigkeit

  
2,2 km  
Distanz

  
1 h 11 min  
Dauer

  
276 m  
Höhenmeter  
(aufsteigend)

  
1147 m  
Höchster Punkt

  
871 m  
Niedrigster Punkt

## Empfohlene Jahreszeiten:

JAN	FEB	MRZ	APR	MAI	JUN
JUL	AUG	SEP	OKT	NOV	DEZ

## Auf den Krepelschrofen wandern

Der **Krepelschrofen** (1.160 m) oberhalb von **Wallgau** ist zweifellos einer der schönsten **Aussichtspunkte** in der Alpenwelt Karwendel. Vom **Gipfel** des Wallgauer **Panoramaberges** aus lassen sich das gesamte **obere Isartal** sowie die schroffen **Felswände** und **Berggipfel** des **Karwendel-** und **Wettersteingebirges** einsehen.

### Die Höhepunkte der Tour

- *einzigartiger Ausblick auf das obere Isartal*
- *über den Magdalena-Neuner-Panoramaweg erreichbar*

### Die Tourenbeschreibung

## Bewertungen:

★★★★☆ Panorama

★★★★☆ Kondition

## Ansprechpartner:

Firma Tourist-Information Wallgau  
Mittenwalder Straße 8  
82499 Wallgau

☎ +49 (0) 8825 / 925050

📞 +49 (0) 8825 / 925066

🏠 [www.alpenwelt-karwendel.de/](http://www.alpenwelt-karwendel.de/)

✉ [touristinfo@wallgau.de](mailto:touristinfo@wallgau.de)

## Adresse:

Mittenwalder Straße 8  
82499 Wallgau

☎ +49 (0) 8825 / 925050

📞 +49 (0) 8825 / 925066

🏠 [www.alpenwelt-karwendel.de/](http://www.alpenwelt-karwendel.de/)

✉ [touristinfo@wallgau.de](mailto:touristinfo@wallgau.de)

## Autor:

Alpenwelt Karwendel Mittenwald Krün Wallgau  
Tourismus GmbH  
[info@alpenwelt-karwendel.de](mailto:info@alpenwelt-karwendel.de)

Der Startpunkt dieser Tour ist am **Rathaus in Wallgau**, erreichbar über die gleichnamige Bushaltestelle. Wenn man mit dem Auto ankommt, kann man am Wanderparkplatz "Wallgau Zentrum" oder am Haus des Gastes parken. Von dort aus geht es erst Richtung Dorfplatz, dann über die **Sonnleiten** zum Beginn des **Magdalena-Neuner-Panoramawegs**. Diesen erreicht man in etwa 10 min. und ist für **Familien** mit **Kindern** gut geeignet. Ab der Wegverzweigung zum "**Krepelschrofen**" geht ein steiler **Serpentinenweg** (für ältere Gäste nur bedingt zu empfehlen), weiter zum **Aussichtspunkt**, wo man mit einem tollen **Panorama** über das **Isar- und Rissbachtal, Soierengebirge, Karwendel, Wetterstein** und **Estergebirge** belohnt wird. Beim Blick ins obere **Isartal** geht es einem vermutlich so wie der naturverbundenen Magdalena Neuner: "Hier schöpfe ich Kraft und Energie...".

#### Ihre Einkehrmöglichkeiten unterwegs

- Maxhütte (Montag + Dienstag Ruhetag)
- Gastronomie in Wallgau

#### Allgemeine Informationen zur Tour Alternative Route & weitere Tipps

Der informative Magdalena-Neuner-Panoramaweg in Wallgau endet nicht auf dem Gipfel des Krepelschrofen (1.160 m), sondern führt auch weiter zur nahegelegenen Berggaststätte Maxhütte. Dort können sich Wanderer bei einer typisch bayerischen Brotzeit stärken, bevor es hinunter nach Wallgau geht.

#### ÖPNV

Bushaltestelle Rathaus Wallgau (Wander- und Gästebus der Alpenwelt Karwendel – Oberbayernbus Linie 9608 & 9618)

#### Parkmöglichkeiten

- Parkplatz "Wallgau Zentrum" (kostenpflichtig)
- Parkplatz am Haus des Gastes in Wallgau (kostenpflichtig)

#### Beste Jahreszeit

- ganzjährig begehbar

Nähere Informationen zu dieser Tour bezüglich **Wegnummern, Park-** und **Einkehrmöglichkeiten** sowie weitere **Tourentipps** der Urlaubsberater in Mittenwald, Krün und Wallgau finden Sie im Tourenportal der Alpenwelt Karwendel!

#### In Notfällen:

*Im Notfall verständigen Sie bitte die nächstgelegene Rettungsleitstelle. Diese erreichen Sie unabhängig vom Standort und deutschlandweit unter 112.*

#### Organisation:

Alpenwelt Karwendel Mittenwald Krün Wallgau  
Tourismus GmbH  
<https://www.alpenwelt-karwendel.de/>  
[info@alpenwelt-karwendel.de](mailto:info@alpenwelt-karwendel.de)



QR-Code scannen und diese Seite offline speichern, mit Freunden teilen und mehr.

<https://s.et4.de/Q89kd>

Quelle: destination.one

ID: t\_100023924

Zuletzt geändert am 18.11.2022, 16:13

*Die Begehung bzw. Befahrung aller beschriebenen Touren der Alpenwelt Karwendel erfolgt auf eigene Gefahr. Die Aktualität und Vollständigkeit der Inhalte kann nicht garantiert werden.*

**Weitere Infos:**

Informationen zur Alpenwelt Karwendel  
Weitere Informationen zu Wander-, Radtouren und zahlreichen weiteren  
Freizeitmöglichkeiten in der Alpenwelt Karwendel finden Sie auch unter  
[www.alpenwelt-karwendel.de](http://www.alpenwelt-karwendel.de).

**Startpunkt:**

Wallgau ; Sonnleiten

**Zielpunkt:**

Krepelschroffen ; 82499 ; Wallgau

