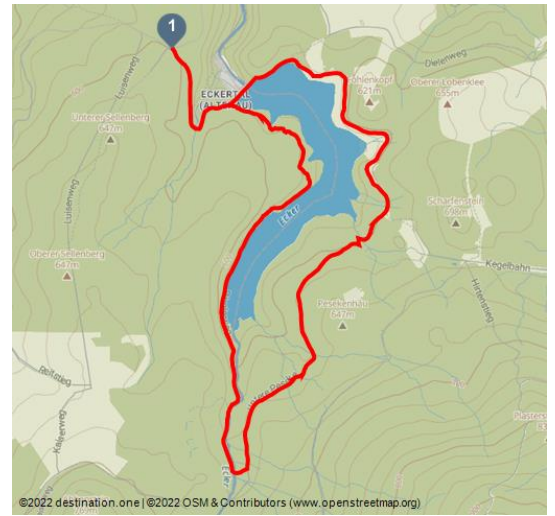




# Rundweg Eckerstausee



Eckerstausee\_Brockenblick (2).jpg



## Tourdaten:

leicht  
Schwierigkeit

10,2 km  
Distanz

2 h 55 min  
Dauer

213 m  
Höhenmeter  
(aufsteigend)

217 m  
Höhenmeter  
(absteigend)

651 m  
Höchster Punkt

553 m  
Niedrigster Punkt

## Bewertungen:

★★★★☆ Panorama

★★☆☆☆ Kondition

## Adresse:

Nordhäuser Straße 4  
38667 Bad Harzburg

☎ 05322/75330

🏠 [www.bad-harzburg.de/](http://www.bad-harzburg.de/)

✉ [admin@bad-harzburg.de](mailto:admin@bad-harzburg.de)

## Empfohlene Jahreszeiten:

JAN	FEB	MRZ	APR	MAI	JUN
JUL	AUG	SEP	OKT	NOV	DEZ

Der Rundweg Eckerstausee mit der blauen Welle als Symbol startet an der Bushaltestelle "Abzweig Eckerstausee" der Waldlinie, die von Anfang April bis Mitte November in den

Nationalpark fährt. Die leichte Tour ist 10,2 km lang. Wer aus Bad Harzburg zu Fuß die Eckertalsperre umrunden will, startet am Wandertreff und wandert auf der 3-Täler-Tour

bis zur Waldgaststätte Molkenhaus oder schwebt mit der Burgberg-Seilbahn hinauf und wandert auf dem Kaiserweg über Antoniusplatz und Säperstelle zum Molkenhaus.

Von dort geht es jeweils auf der Forststraße an der Molkenhauswiese vorbei zur Bushaltestelle "Abzweig Eckerstausee".

## Autor:

Kur- Tourismus- und Wirtschaftsbetriebe der Stadt Bad Harzburg GmbH  
[info@bad-harzburg.de](mailto:info@bad-harzburg.de)

## Organisation:

Kur- Tourismus- und Wirtschaftsbetriebe der Stadt Bad Harzburg GmbH  
<http://www.bad-harzburg.de/>  
[info@bad-harzburg.de](mailto:info@bad-harzburg.de)



QR-Code scannen und diese Seite offline speichern, mit Freunden teilen und mehr.

<https://s.et4.de/RNzNf>

Quelle: destination.one

ID: t\_100157164

Zuletzt geändert am 16.05.2023, 13:38


Nach kurzem Abstieg in Richtung Stausee wird die Umquerung im Uhrzeigersinn empfohlen. Der Weg führt dann erst über die Staumauer, die bis zur deutschen Wiedervereinigung unpassierbar war. Die Grenze verlief nach dem 2. Weltkrieg in der Mitte des Eckerstausees. Wunderschöne Blicke auf den Stausee selbst aber auch auf den Brocken sind auf der östlichen Seite immer wieder möglich. Zahlreiche Ruhebänke laden zum Verweilen ein.

Auf der Tour bis zur Eckerquerung werden einige Biotope passiert. Nach der Eckerquerung geht es auf dem Pionierweg wieder in Richtung Stausee. Auch von der westlichen Seite sind erneut schöne Aussichten zu genießen. Ist die Zuwegung zur Staumauer wieder erreicht, führt der Weg zurück zur Bushaltestelle "Abzweig Eckerstausee".

Mit dem Bus (s. oben) oder zu Fuß über das Molkenhaus wird Bad Harzburg wieder erreicht.

Achtung: Der Rundweg Eckerstausee ist kein ausgewiesener Winterwanderweg!





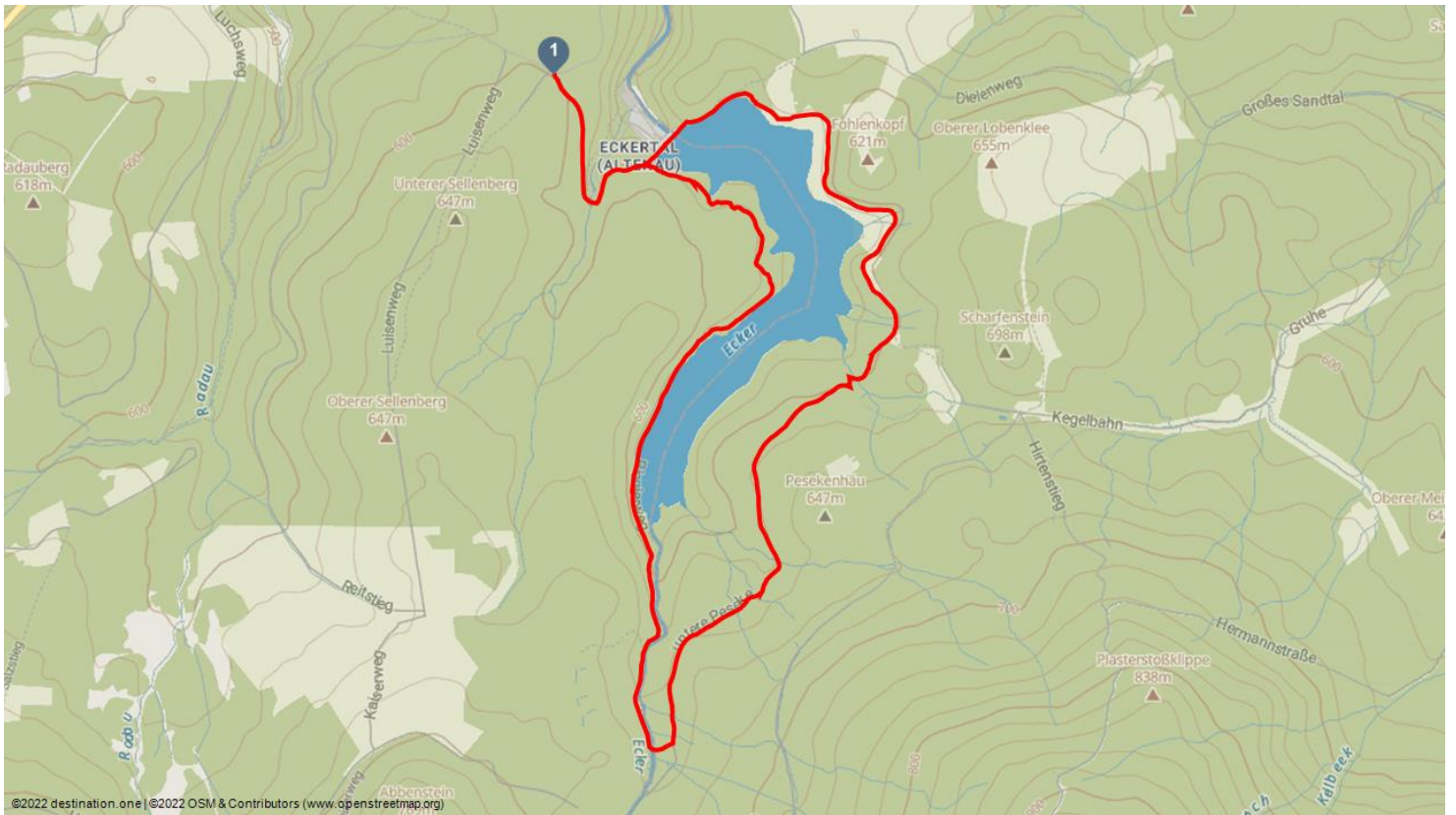
Der Eckerstausee



dsc03700



dsc03717



©2022 destination one | ©2022 OSM & Contributors (www.openstreetmap.org)