

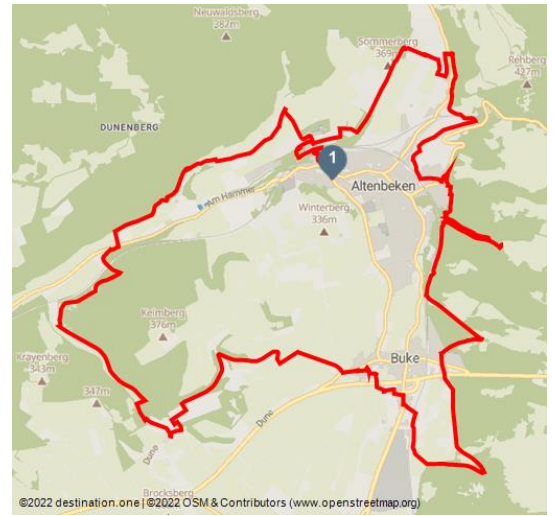


# Viaduct Wandelweg rond Altenbeken

Themawandelroute



R. Rohlf, Marion Wessels



## Tour data:



## Aanbevolen seizoenen:

JAN	FEB	MRZ	APR	MAI	JUN
JUL	AUG	SEP	OKT	NOV	DEZ

## Wandelen langs de spoorweggeschiedenis...

Voor treinliefhebbers geldt Altenbeken, aan de poort van het Eggeberge, al lang als paradijs: steeds meer gasten komen hierheen om de spoorwegtraditie van deze plaats te ontdekken. Beleef hier de bijzondere sfeer bij de aanblik van het machtige spoorwegviaduct en maak kennis met de oude stations, de keerdriehoek, de Rehbergtunnel en de 044-museum-locomotief in het centrum. Elke avond straalt het viaduct als een imposant lichtkunstwerk dankzij de spectaculaire verlichting van zijn hoge bogen. Liefhebbers van spoorwegfotografie raken in de ban van de indrukwekkende beelden van het viaduct vanaf het uitkijkplatform. Combineer deze bijzondere spoorweg met een wandeling over de 'Viaduct Wandelroute'. De 29 km lange route rond Altenbeken is een ideale combinatie van spoorweg- en natuurbeleving. Tijdens de wandeling over de verzorgde en goed bewegwijzerde paden openbaren zich steeds opnieuw de prachtigste uitzichten over het machtige



## Beoordelingen:

- ★★★★★ Panorama
- ★★★★☆ Kondition

## Adres:

33184 Altenbeken

## Auteur:

Marion Wessels

spoorwegviaduct – de grootste stenen spoorwegbrug van Europa. De Duitse Wandelbond heeft de Viaduct Wandelroute in 2009, 2012 en 2014 bekroond met het keurmerk "Qualitätsweg Wanderbares Deutschland".

### **Uitgangspunt:**

Eggemuseum, Alter Kirchweg

### **Doel:**

Eggemuseum, Alter Kirchweg

### **Routebeschrijving:**

Het startpunt van de wandeling is de stoomlocomotief van het Eggemuseum. De naam "Viadukt Wanderweg" zegt het al: de route brengt het oriëntatiepunt van Altenbeken tot leven. Het viaduct staat aan het begin van het stadje en geldt met zijn 482 meter lengte, 35 meter hoogte en 24 bogen als de grootste kalkzandstenen brug van Europa. 20 van de in totaal 24 bogen worden na zonsondergang verlicht en zorgen voor een unieke sfeer.

Vanaf het platform boven Altenbeken hebt u een fantastisch uitzicht over het grote spoorwegviaduct. Beleef (en fotografeer) hoe moderne (goederen)treinen - en wie weet ook wel historische stoomlocomotieven - over het imposante viaduct langzaam het station van Altenbeken binnenrijden.

De wandeling loopt verder over de Sommerberg - een mooi uitzicht over de ingang van de 1640 m lange en in 1864 voltooide Rehbergtunnel. Geniet u van een prachtig panorama en beleef de spoorweggeschiedenis van Altenbeken van dichtbij.

Na zo'n 16 kilometer bereikt u op een idyllisch pad tussen Dorfkump met haar schepstelen aan de Wiesenweg en de opgraafplaats "Alte Dionysiuskirche" in de historische dorpskern van Buke een echt juweeltje: de Mariengrotten aan de Eichborn. Veel vrijwilligers hebben de Eichborn-Hohlweg uitgegraven en de oude drinkplaats opnieuw geactiveerd.

Het 230 meter lange kleine viaduct, ook wel Dunne-viaduct genoemd, ovespant met een hoogte van 33 meter en met 12 bogen het dal van de Dune. Net als zijn 3 kilometer verderop gelegen "grote broer" het viaduct van Altenbeken, werd hij in de jaren 1851 tot 1853 als onderdeel van het spoorwegtraject Paderborn - Altenbeken - Warburg - Kassel gebouwd.

Het bosreservaat Egge-Nord loopt vanaf de Durbeke tot aan de kam van de Egge. De soort- en biotoopbescherming in dit reservaat zijn van Europees belang. De laatste beklimming tot aan de "Drei Linden" beloont u onderweg met een indrukwekkend landschap.

Gun uzelf een korte pauze voordat u weer bergafwaarts wandelt en via het platform het beginpunt bereikt.

### **Organisation:**

Gemeinde Altenbeken  
<http://www.altenbeken.de/>



Scan QR-code en sla deze pagina offline op, deel hem met vrienden en meer.

<https://s.et4.de/7xQBd>

Bron: destination.one

ID: t\_100233161

Voor het laatst aangepast 15.07.2024, 11:53

### **Veiligheid:**

Lichte tot matige wandeltocht. Niet geschikt voor rolstoelgebruikers en kinderwagens.

### **Uitrusting:**

Stevig schoeisel

### **Tip van de auteur:**

Tijdens je wandeling moet je altijd een camera bij je hebben, onderweg zijn er tal van spannende fotomotieven.

### **Benaderen:**

A33, afrit PB-Zentrum, verder op B64 richting Höxter, afslag Altenbeken.

### **Park:**

Parkeren bij het Eggemuseum Altenbeken

### **Openbaar vervoer:**

Comfortabele aankomst met de trein naar Altenbeken.

### **Literatuur:**

Flyer Viaduct Wandelweg

Literatuur over Altenbeken beschikbaar in de Altenbeken-Shop bij [www.altenbeken.de](http://www.altenbeken.de)

### **Map / Maps:**

Wanderkarte Viadukt Wanderweg

2. Auflage 2009, Maßstab 1:25.000

Publicpress ISBN: 978-3-89920-505-3

Wanderkarte Viadukt Wanderweg & Paderborner Höhenweg

2014, Maßstab 1:25.000

Publicpress ISBN: 978-3-89920-636-4

### **Verdere informatie / links:**

Tourist-Information Altenbeken

Bahnhofstraße 5a, 33184 Altenbeken

Tel. +495255-120031

Fax +49 5255 120033


[www.altenbeken.de](http://www.altenbeken.de) und [www.altenbeken-tourismus.de](http://www.altenbeken-tourismus.de)

[www.viadukt-wanderweg.de](http://www.viadukt-wanderweg.de)


[www.paderborner-land.de](http://www.paderborner-land.de)



Deutscher Wanderverband, Gemeinde Altenbeken, Marion Wessels



R. Rohlf, Marion Wessels



R. Rohlf, Marion Wessels





R. Rohlf, Marion Wessels



R. Rohlf, Marion Wessels



R. Rohlf, Marion Wessels

