

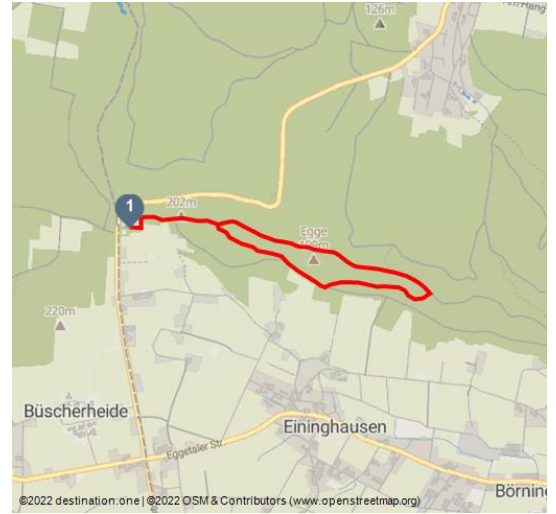


# Wanderweg in Preußisch Oldendorf A8

regionaler Wanderweg




Wandergruppe im Wald - © Tobias Trapp, Kreis Minden-Lübbecke





## Tourdaten:


  
leicht  
Schwierigkeit

  
3,1 km  
Distanz

  
0 h 48 min  
Dauer

  
26 m  
Höhenmeter  
(aufsteigend)

  
38 m  
Höhenmeter  
(absteigend)

  
203 m  
Höchster Punkt

  
165 m  
Niedrigster Punkt

  
**Bad Holzhausen**  
und die Luftkurorte  
Pr. Oldendorf · Börninghausen

## Empfohlene Jahreszeiten:

JAN	FEB	MRZ	APR	MAI	JUN
JUL	AUG	SEP	OKT	NOV	DEZ

Rundwanderweg auf dem nördlichen Kamm des Wiehengebirges.

**Merkmale:**  
**Informationen**  
Rundweg

**Startpunkt:**  
Parkplatz "Schwarzer Brink", Bergstraße, 32361 Preußisch Oldendorf

## Bewertungen:

- ★★★★☆ Panorama
- ★☆☆☆☆ Kondition

## Adresse:

32361 Preußisch Oldendorf

## Autor:

Touristik Preußisch Oldendorf

## Organisation:

Stadt Preußisch Oldendorf  
<http://www.preussischoldendorf.de/>

## Zielpunkt:

Parkplatz "Schwarzer Brink", Bergstraße, 32361 Preußisch Oldendorf

## Wegbeschreibung:

Vom Parkplatz Richtung Osten dem Kammweg folgen. Hier verlaufen viele Wanderwege auf derselben Trasse. Am Wiehenturm mit Schutzhütte vorbei weiter geradeaus, u.a. zusammen mit der Wittekindsweg-Nordvariante (rot-weiße Markierung). 250 m hinter dem Turm biegen Nordvariante und A8 nach rechts ab. Es geht im Wald abwärts. Nach ca. 450 m kommen von rechts der Eggetaler Panoramaweg (schwarz-gelbe Markierung), A9 und der Weg "Vital-Wanderwelt Reflexion" auf die Trasse des A8. Nach weiteren 250 m biegen A8 und Wittekindsweg-Nordvariante nach links ab, die anderen Wege verlaufen weiter geradeaus. Der schmale Weg schlängelt sich 620 m durch den Wald und trifft an einem Wegweiser wieder auf den Kammweg. Hier biegt die Nordvariante nach rechts ab. A8 biegt nach links und folgt dem Kammweg vorbei an der Schutzhütte "Am Eininghauser Patt" bis zum bekannten Abzweig vom Hinweg. Von dort zurück zum Wiehenturm und zum Parkplatz.

## Ausrüstung:

Festes Schuhwerk wird empfohlen.

## Tipp des Autors:

Eine Besteigung des Wiehenturms ist lohnenswert. Von dort kann ein wunderschöner Blick über das Eggetal genossen werden.

## Anfahrt:

Auf der B65 in Preußisch Oldendorf in die Rathausstraße abbiegen, welche anschließend zur Bergstraße wird.

## Parken:

Parkplatz "Schwarzer Brink", Bergstraße, 32361 Preußisch Oldendorf

## Öffentliche Verkehrsmittel:

Immer wissen, was wann fährt: Die Schlaue Nummer für Bus und Bahn in NRW: 01806-504030 (20 Cent/Verbindung aus dem Festnetz sowie maximal 60 Cent/Verbindung aus den Mobilfunknetzen).

## Weitere Infos / Links:

Weitere Informationen und Kartenmaterial erhalten Sie in der Tourist-Information im Haus des Gastes in Bad Holzhausen, Hudenbeck 2, 32361 Preußisch Oldendorf, Tel.: 05742-4224. Die Tourist-Information ist Montags bis Freitags jeweils von 9.00-11.30 Uhr und von 14.30-16.30 Uhr besetzt.

Schauen Sie doch mal auf unserer Homepage vorbei:  
[tourismus.preussischoldendorf.de](http://tourismus.preussischoldendorf.de)

Zusätzlich finden Sie im Gästepavillon (Eininghauser Weg 1, 32361 Preußisch Oldendorf) weiteres Infomaterial. Der Gästepavillon ist von April bis Ende September täglich von 10.00-18.00 Uhr geöffnet.



QR-Code scannen und diese Seite offline speichern, mit Freunden teilen und mehr.

<https://s.et4.de/N4ZHd>

---

Quelle: destination.one

ID: t\_100233463

Zuletzt geändert am 09.08.2023, 08:23



Blick auf das herbstliche Eggetal - © Touristik Preußisch Oldendorf



Blick über das Eggetal - © Touristik Preußisch Oldendorf



Wanderparkplatz "Schwarzer Brink" - © Christian Streich, Stadt Preußisch Oldendorf

