

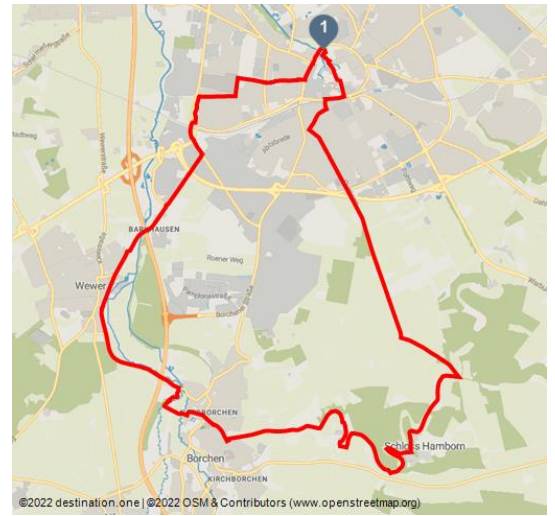


PB 3: Haxterberg und Almetal - Paderborn

regionale Radtour





Flugplatz Paderborn-Haxterberg (Flugfeld) - © Karl Heinz Schäfer, Tourist Information Paderborn / Verkehrsverein Paderborn e.V.




Tourdaten:



medium
Schwierigkeit


24,9 km
Distanz


1 h 45 min
Dauer


168 m
Höhenmeter
(aufsteigend)


154 m
Höhenmeter
(absteigend)


248 m
Höchster Punkt


107 m
Niedrigster Punkt

Empfohlene Jahreszeiten:

JAN	FEB	MRZ	APR	MAI	JUN
JUL	AUG	SEP	OKT	NOV	DEZ

Überwiegend gemütliche Radtour in den Paderborner Südwesten mit sportlichem Auftakt auf den ersten Kilometern.

Streckenverlauf:

Informations-Schaukasten am Maspornplatz - Flugplatz Haxterberg (5,5 km)
- Schloss Hamborn (9 km) - Mallinckrothof Borchon (15 km) - Wewer (18 km)
- Maspornplatz (25 km)

Wunderbare Landschaftserlebnisse mit zunächst weiten Ausblicken vom Haxterberg auf die Senne bis hin zum Teutoburger Wald bietet diese rund 25 Kilometer lange Tour. Dann folgt die idyllisch im Ellerbachtal gelegene kleine Siedlung Schloss Hamborn, wo der gemeinnützige Verein "Schloss Hamborn Rudolf-Steiner-Werkgemeinschaft" u. a. eine Schule mit Internat, ein Altenheim, ein Hofgut mit eigener Käserei, eine Bäckerei, Werkstätten, ein Naturkostgeschäft und ein Café betreibt. In Kirchborchen geht es am sehenswerten Mallinckrothof



Bewertungen:

★★★★☆☆ Panorama

★★★★☆☆ Kondition

Adresse:

33098 Paderborn

Autor:

Karl Heinz Schäfer

vorbei. Anschließend führt der Weg durch das Almetal nach Wewer und von dort zurück nach Paderborn.

Die Tour "Haxterberg und Almetal" ist ein 25 km langer Rundkurs, Start und Ende sind daher prinzipiell an jedem Punkt möglich. Wir empfehlen, die Route im Uhrzeigersinn zu fahren.

Merkmale:

Informationen

Einkehrmöglichkeit, Rundweg

Startpunkt:

Informations-Schaukasten am Maspornplatz, Paderborn

Zielpunkt:

Maspornplatz, Paderborn

Wegbeschreibung:

Die etwa 25 Kilometer lange Tour beginnt - wie alle Paderborner Rundtouren (PB-Touren) - an dem Radrouten-Informationsschaukasten am westlichen Maspornplatz in der Nähe des Kinderspielplatzes am Innenstadtring. Ausgeschildert ist sie als "PB 3", also als "Paderborn-Tour 3".

Die ersten sechs Kilometer verlangen sportlichen Einsatz: Von der Innenstadt bis zum Flugplatz Haxterberg sind rund 130 Höhenmeter zu bewältigen. Recht steil ist danach die Abfahrt in den Haxtergrund. Dafür geht es dann recht gemütlich bis zum Ende der Tour weiter.

Idyllisch ist der Abschnitt entlang des Ellerbachs über Schloß Hamborn in Richtung Borchen. Die Alme begleitet anschließend den Rückweg bis kurz vor Paderborn. Am Westfriedhof vorbei und durch den Riemekepark ist rasch der Ausgangspunkt am Maspornplatz wieder erreicht.

Tipp des Autors:

Vom Flugplatz Haxterberg hat man einen tollen Ausblick auf Paderborn und über die Senne bis zum Teutoburger Wald.

Unterwegs gibt es mehrere Einkehrmöglichkeiten. Informieren Sie sich über attraktive Biergärten in Paderborn und im Paderborner Land auf unserer Internetseite www.paderborn.de/radfahren (Rubrik: Rast & Unterkunft - direkter Link: <http://bit.ly/2uyKi5R>).

Anfahrt:

Über die Autobahn A 33 bis zur Abfahrt Pad.-Zentrum oder Pad.-Schloß Neuhaus; dann Richtung Paderborn Innenstadt halten. Auf dem Inneren Ring (Innenstadtring) Richtung PaderHalle bzw. Maspornplatz halten (ggf. am

Organisation:

Tourist Information Paderborn / Verkehrsverein Paderborn e.V.

<http://www.paderborn.de/>



QR-Code scannen und diese Seite offline speichern, mit Freunden teilen und mehr.

<https://s.et4.de/ByQBd>

Quelle: destination.one

ID: t_100233468

Zuletzt geändert am 10.07.2024, 07:29

Parkleitsystem orientieren). Über die Hathumarstraße zum Maspornplatz einbiegen.

Parken:

Parkmöglichkeiten für Pkw bestehen auf dem Maspornplatz am Rande der Paderborner Innenstadt (Zieladresse für das Navigationssystem: Heiersmauer 45, 33098 Paderborn). Dort gibt es normalerweise ausreichend Parkmöglichkeiten.

Tipp: Lösen Sie ein preisgünstiges Tagesticket!

Weitere Informationen zu Parkmöglichkeiten und Tarifen: www.asp-paderborn.de.

Öffentliche Verkehrsmittel:

Mit den Stadtbus-Linien (PaderSprinter) 5, 6, 11, 12 bis zur Haltestelle "Maspornplatz".

Weitere Informationen zur Anreise mit dem Stadtbus gibt es unter www.padersprinter.de oder telefonisch unter 05251 6997222.

Literatur:

Faltblatt "Paderborner Radrundtouren", in deutscher und niederländischer Sprache, kostenlos in der Tourist Information Paderborn erhältlich.

Faltblatt "PB 3: Haxterberg und Almetal", in deutscher Sprache, kostenlos in der Tourist Information Paderborn erhältlich.

Karte/Karten:

Radwanderkarten "Paderborner Land":

Herausgeber: Bielefelder Verlag (BVA), Maßstab: 1:50.000, Preis: 8,95 Euro, ISBN: 978-3-96990-931-4

Herausgeber: Freytag & Berndt und ARTARIA, Maßstab: 1:75.000, Preis: 8,00 Euro, ISBN: 978-3-74730-209-5

Weitere Infos / Links:

Tourist Information Paderborn

Königsplatz 10

33098 Paderborn

Tel. 05251 8812980

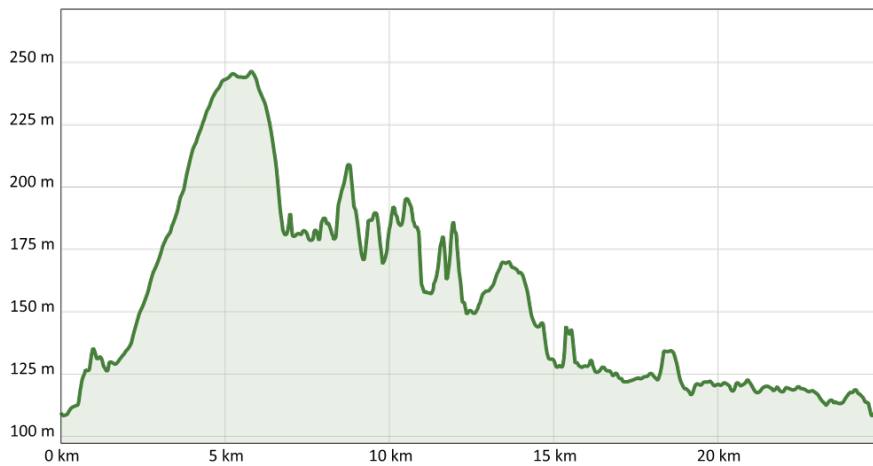
tourist-info@paderborn.de

www.paderborn.de

www.facebook.com/paderborn.tourismus

www.instagram.com/paderborn.tourismus

www.paderborn.de/radfahren



Startort der Paderborn-Touren am Mäspenplatz - © Karl Heinz Schäfer, Tourist Information Paderborn / Verkehrsverein Paderborn e.V.



Mallinckrothof mit Annettentempelchen - © Karl Heinz Schäfer, Tourist Information Paderborn / Verkehrsverein Paderborn e.V.



Schloss Hamborn bei Borcheln - © Karl Heinz Schäfer, Tourist Information Paderborn / Verkehrsverein Paderborn e.V.



Flugplatz Paderborn-Haxterberg (Terrasse) - © Karl Heinz Schäfer, Tourist Information Paderborn / Verkehrsverein Paderborn e.V.



Flugplatz Paderborn-Haxterberg (Landebahn) - © Karl Heinz Schäfer, Tourist Information Paderborn / Verkehrsverein Paderborn e.V.



Pfarrkirche St. Johannes Baptist - © Karl Heinz Schäfer, Tourist Information Paderborn / Verkehrsverein Paderborn e.V.

