



Von Burg zu Berg








regionaler Wanderweg



Bielefeld-Sparrenburg-Teutoburger-Wald-Tourismus-D-Ketz-044.jpg - © Teutoburger Wald Tourismus / D. Ketz, Dominik Ketz



Tourdaten:

 medium Schwierigkeit	 7,2 km Distanz	 3 h Dauer	 138 m Höhenmeter (aufsteigend)
 138 m Höhenmeter (absteigend)	 217 m Höchster Punkt	 118 m Niedrigster Punkt	



Empfohlene Jahreszeiten:

JAN	FEB	MRZ	APR	MAI	JUN
JUL	AUG	SEP	OKT	NOV	DEZ

Diese Route führt über gut begehbare Wege und ist eine ideale Strecke auch für weniger geübte Wanderer. Entlang des Bielefelder Passes warten viele sehenswerte Ausflugsziele der ostwestfälischen Metropole.

Tipp zum Start: ein Besuch der Burg und Festungsanlage Sparrenberg aus dem Jahre 1240. Die Sparrenburg ist das Wahrzeichen der Stadt. Die größte Festung in Westfalen bietet von den vier Rondellen sowie dem 31,5 Meter hohen Turm einen tollen Ausblick. Der Pfad führt weiter auf die andere Seite des Bielefelder Passes. Entlang des Johannisfriedhofs und des Botanischen Gartens führt der Weg entlang des Heimat-Tierpark Olderdissen. Dort leben mehr als 100 heimische Tierarten in großzügigen Gehegen zwischen Teichen, Wiesen und Wäldern.

Die Ochsenheide, ein Kleinod, säumt die Wanderung auf den Routenabschnitt zum Bauernhaus Museum. Weiter geht es auf den Johannisberg. Die dortige historische Parkanlage gehört zu den ältesten Parks der Stadt. Dort befindet sich auch der Winzer'sche Garten, in dem es einen Steintisch, ein Quelfelsen mit angedeutetem Wasserlauf und Brücke, sowie eine künstliche Grotte zu entdecken gibt. Die Route führt dann zum Ausgangspunkt zurück. Entlang der Strecke gibt es viele Einkehrmöglichkeiten für eine Pause.

Merkmale:

Informationen

Familienfreundlich, Einkehrmöglichkeit, Rundweg, Qualitätsweg Wanderbares Deutschland

Startpunkt:

Wandertafel gegenüber vom Skulpturenpark der Kunsthalle Bielefeld/am Bismarckdenkmal

Zielpunkt:

Wandertafel gegenüber vom Skulpturenpark der Kunsthalle Bielefeld/am Bismarckdenkmal

Wegbeschreibung:

Der Rundwanderweg ist vollständig markiert.

Ausgangspunkt ist die Wandertafel gegenüber vom Skulpturenpark der Kunsthalle Bielefeld / am Bismarckdenkmal:

Starten Sie am Kunstforum Hermann Stenner. Folgen Sie der Straße "Am Waldhof" Richtung **Ratsgymnasium**, gehen Sie entlang des **Skulpturenparks** weiter und folgen Sie der Straße "Nebelswall" bis Sie auf die "Kreuzstraße" stoßen (links von Ihnen befindet das **Naturkunde-Museum im Spiegelshof**). Überqueren Sie die Ampel und nehmen direkt den Weg im Grünzug hoch zur **Sparrenburg**. An der kleinen Wegegabelung halten Sie sich links und gehen weiter auf der Straße "Am Sparrenberg". An der nächsten Wegegabelung gehen Sie rechts den Fußweg hoch. Folgen Sie den Treppenstufen weiter hoch zur Sparrenburg. Folgen Sie der Markierung "Zur Burg" auf dem Stein. Zur rechten Seite befindet sich der Eingang zur Sparrenburg. Gehen Sie weiter links und dann vor den Wandertafeln den ersten Fußweg wieder rechts. Folgen Sie dem Weg entlang der Burgmauern. Nach ca. 300m stoßen Sie auf eine Gabelung, zu ihrer Linken ist die **Musik- und Kunstschule**. Folgen Sie dem kleinen Weg weiter rechts. Sie stoßen am Ende des Weges wieder auf die Straße "Am Sparrenberg". Gehen Sie hier links bis Sie auf die "Kreuzstraße" stoßen. Überqueren Sie die "Gadderbaumer Straße" und die "Artur-Ladebeck-Str.", halten Sie sich links Richtung **Dr. Oetker Welt**. Überqueren Sie die Fußgängerbrücke (über den OWD) und gehen weiter links (parallel zum OWD). Überqueren Sie die Fußgängerampel und halten Sie sich rechts. Biegen Sie bei der nächsten Möglichkeit links ab, an der kleinen Gabelung gehen Sie weiter rechts. Gehen Sie immer weiter geradeaus, an der nächsten Gabelung halten Sie sich links. Sie durchwandern nun den **Botanischen Garten**. Sie gehen am Toilettenhäuschen im Botanischen Garten vorbei (zu ihrer Linken), dort an der kleinen Gabelung halten Sie sich rechts. Sie stoßen nun fast auf die Straße am "Langenhagen", gehen Sie hier



Bewertungen:

★★☆☆☆ Panorama

★★☆☆☆ Kondition

Adresse:

33602 Bielefeld

Autor:

Umweltamt Bielefeld/Bielefeld Marketing GmbH

Organisation:

Bielefeld Marketing GmbH
<http://www.bielefeld.jetzt/>



QR-Code scannen und diese Seite offline speichern, mit Freunden teilen und mehr.

<https://s.et4.de/vvm0c>

Quelle: destination.one

ID: t_100233486

Zuletzt geändert am 17.04.2024, 14:32

weiter rechts. Folgen Sie der Wegeführung, Sie gehen nun entlang des **Kahlen Berges** (Buchenwald) bis zur ersten Schutzhütte des **Tierpark Olderdissen** (zu ihrer Linken).

Überqueren Sie die Straße "Johannistal" am Übergang, gehen Sie ein Stück rechts und biegen dann links in den Grünzug. An der nächsten Wegegabelung halten Sie sich links, nach wenigen Meter biegen Sie rechts in den kleinen Padweg bis Sie auf den "Poetenweg" stoßen. Überqueren Sie diesen und gehen weiter rechts durch die Grünzüge. Nach ca. 600m biegen Sie links in den Grünzug ab, Sie stoßen hier direkt auf den Parkplatz des **Bauernhausmuseums** und auf die **Ochsenheide**. Gehen Sie links am Bauernhausmuseum vorbei, das Museum ist zu ihrer Rechten, und halten Sie sich weiter rechts. Folgen Sie dem Weg bis Sie auf die Straße "Am Voßberg" stoßen. Halten Sie sich weiter rechts bis Sie nun auf die "Dornberger Straße" stoßen. Überqueren Sie die "Dornberger Straße", vor Ihnen liegt der **Infopunkt am Johannisberg**. Gehen Sie weiter rechts die Straße "Am Johannisberg" hoch. Folgen Sie dieser ca. 200 m, auf der Höhe des **Denkmals "Unter Zwang"** biegen Sie links in den Grünzug des **Johannisbergs**. Halten Sie sich weiter rechts durch den Grünzug bis Sie auf den Parkplatz des Hotels Mercure stoßen. Gehen Sie entlang des Hotels, dieses ist zu ihrer Rechten, bis Sie zur Bürgerterrasse kommen. Folgen Sie dem Weg runter durch die **Winzerschen Gärten**, an der Infotafel zum Johannisberg halten Sie sich weiter links auf der Hochstraße. Folgen Sie der Hochstraße, zu ihrer Linken ist das Lina-Oetker-Stift, und durchqueren Sie rechts den Fußgängertunnel (unterhalb des OWD). Folgen Sie dem "Albrecht-Delius-Weg" weiter geradeaus, Sie stoßen nun auf die "Alfred-Bozi-Straße", überqueren Sie diese an der Fußgängerampel. Zu ihrer Linken ist das **Kunstforum Hermann Stenner**. Sie befinden sich wieder am Ausgangspunkt.

Sicherheitshinweise:

Es handelt sich um gut begehbare Wege, teils mit mehreren steilen Auf- und Abstiegen.

Ausrüstung:

Festes Schuhwerk ist zu empfehlen.

Tipp des Autors:

Anfahrt:

NAVIGATIONSADRESSE (StadtBahn - Haltestelle Adenauerplatz)

Adenauerplatz

33602 Bielefeld

Parken:

Parkplätze befinden sich u.a. an der Kunsthalle Bielefeld, am Tierpark Olderdissen und auf dem Johannisberg.

Öffentliche Verkehrsmittel:

StadtBahn-Linie 1

Es sind auch nur Teilstrecken möglich:

Haltestelle Tierpark, Bus-Linie 24 Richtung Haltestelle Kunsthalle

Haltestelle Johannisfriedhof, Bus-Linie 24

Weitere Infos / Links:

www.bielefeld.jetzt





Sparrenburg Bielefeld - © Teutoburger Wald/Bielefeld Marketing GmbH



Bielefeld-Sparrenburg-Teutoburger-Wald-Tourismus-D-Ketz-019-2.jpg - © Teutoburger Wald Tourismus / D. Ketz, Dominik Ketz



Bielefeld-Botanischer Garten-Teutoburger-Wald-Tourismus-D-Ketz-097-CC-BY-SA.jpg - © Teutoburger Wald Tourismus / D. Ketz, Dominik Ketz



Bielefeld-Johannisberg-Teutoburger-Wald-Tourismus-D-Ketz-049.jpg - © © Dominik Ketz



Bielefeld-Johannisberg-Teutoburger-Wald-Tourismus-D-Ketz-057.jpg - © Teutoburger Wald Tourismus / D. Ketz, Dominik Ketz



Bielefeld-Tierpark Olderdissen-Teutoburger-Wald-Tourismus-D-Ketz-020.jpg - © Teutoburger Wald Tourismus / D. Ketz, Dominik Ketz



Bielefeld-Kunsthalle-Teutoburger-Wald-Tourismus-Patrick-Gawandtka-046.jpg - © Teutoburger Wald Tourismus / P. Gawandtka, Patrick Gawandtka

