

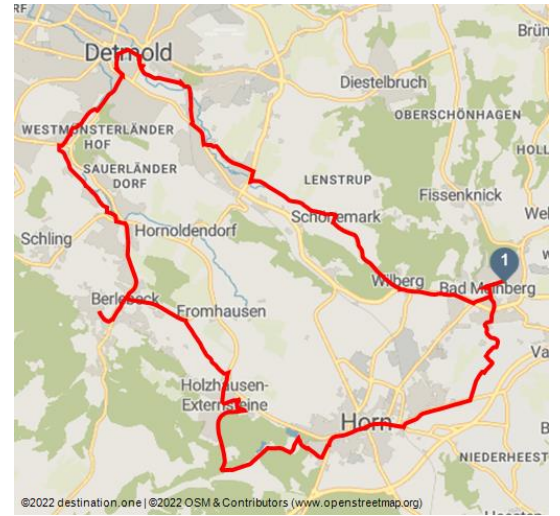


# Von Bad Meinberg nach Detmold (ADFC-Tourenvorschlag)

regionale Radtour





Radfahren Horn-Bad Meinberg - © GesUndTourismus Horn-Bad Meinberg GmbH, Sinya Nielsen




## Tourdaten:

 leicht  
Schwierigkeit

 32,8 km  
Distanz

 2 h 20 min  
Dauer

 385 m  
Höhenmeter  
(aufsteigend)

 385 m  
Höhenmeter  
(absteigend)

 300 m  
Höchster Punkt

 133 m  
Niedrigster Punkt



## Empfohlene Jahreszeiten:

JAN	FEB	MRZ	APR	MAI	JUN
JUL	AUG	SEP	OKT	NOV	DEZ

**Ausflug von Bad Meinberg, zu den Externsteinen, zur Adlerwarte und in die historische Altstadt Detmold. Sie erradeln mit touristischen Highlights im Naturpark Teutoburger Wald.**

Sie starten an der Fahrradvermietung und fahren nach rechts entlang der Brunnenstraße bis zum Denkmal, biegen dann nach links in die Krumme Straße ab danach geradeaus in die Marktstraße zum Bad Meinberger Busbahnhof. Nach der Überquerung der Hamelner Straße in die Wohnstraße Auf der Heide und ab der zweiten linken Einmündung folgen sie dem Wegzeichen "Horn -Fürstenroute" nach Horn und weiter zum Natur und Kulturdenkmal Externsteine. Diese Radweg-Beschilderung führt Sie über Holzhausen nach Berlebeck. Fahren Sie anschließend im Tal der Berlebecke mit der Beschilderung "Detmold-FürstenRoute" bis zum Theaterplatz. Hie können Sie die Hist. Altstadt von Detmold besichtigen. Fahren Sie weiter durch die Meierstraße zum Weerthplatz. Folgen Sie der Beschilderung

## Bewertungen:

★★☆☆☆ Panorama

## Adresse:

32805 Horn-Bad Meinberg

## Autor:

Kreis Redakteur

## Organisation:

GesUndTourismus Horn-Bad Meinberg GmbH  
<http://www.hornbadmeinberg.de/>

"Aqualip" dort treffen Sie auf die Radweg-Beschilderung "Werre-Radweg" folgen Sie dieser bis zum Ausgangspunkt in Bad Meinberg.



QR-Code scannen und diese Seite offline speichern, mit Freunden teilen und mehr.

<https://s.et4.de/00qdf>

## Merkmale:

### Informationen

Einkehrmöglichkeit, Rundweg

## Startpunkt:

ADFC-Bad Meinberg

## Zielpunkt:

ADFC-Bad Meinberg

## Wegbeschreibung:

Sie fahren von der Fahrradvermietung nach rechts, der "Brunnenstraße" bis zum Denkmal, biegen nach links in die "Krumme Straße" und geradeaus in die "Marktstraße" zum Bad Meinberger Busbahnhof. Nach der Überquerung der "Hamelner Straße" in die Wohnstraße "Auf der Heide" und ab der zweiten linken Einmündung der NRW-Radweg-Beschilderung. "Horn – FürstenRoute" nach Horn und weiter zum Natur- u. Kulturdenkmal Externsteine . Die Radweg-Beschilderung der "FürstenRoute" führt Sie über Holzhausen nach Berlebeck, dort können Sie das Rad an der Bushaltestelle "Im Hoffeld" abstellen und gehen ca. 125 m zu Fuß die Treppenstufen hinauf zur Adlerwarte .

Fahren Sie anschließend im Tal der Berlebecke mit der Radweg-Beschilderung "Detmold – FürstenRoute" bis zum "Theaterplatz". Erkunden Sie die Historische Altstadt mit dem Schloss, Marktplatz mit Einkaufs- und Einkehrmöglichkeiten in der Fußgängerzone. Anschließend radeln Sie durch die "Meierstraße" zum "Weerthplatz" .

Folgen Sie der Beschilderung "Aqualip", dort treffen Sie auf die Radweg-Beschilderung "Bad Meinberg – Werre-Radweg" bis zum Ausgangspunkt in Bad Meinberg.

## Tipp des Autors:

Besuchen Sie die Adlerwarte, wenn die Freiflüge sind. Diese sind im Sommer (März - Novemver) um 11:00 Uhr und 15:00 Uhr, vom 01.05. - 15. 09. auch um 16:30 Uhr.

## Parken:

### ADFC-Station im HAVERGOH Wander- & Fahrrad-Hotel

Brunnenstraße 67

32805 Horn-Bad Meinberg

Quelle: destination.one

ID: t\_100233489

Zuletzt geändert am 10.04.2024, 10:49

## Öffentliche Verkehrsmittel:

Immer wissen, was fährt: Die Schlaue Nummer für Bus und Bahn in NRW  
01803 504030 (Fahrplanauskünfte für 0,09€/Min aus dem deutschen Festnetz,  
Mobilfunk max. 0,42€/Min.)

## Literatur:

Detmold - Ein Rundgang durch die Kulturstadt" mit kleiner Übersicht über die  
ehemalige Residenzstadt und Stadtplan."Fahrrad-Stern Horn-Bad Meinberg"  
mit der Auswahl der bekanntesten Radrouten im Bereich Teutoburger Wald.  
"Wellness-Radeln rund um Bad Meinberg" mit 24 Tourenvorschlägen von 15 bis  
115 km mit dem kostenlosen Download-Service

## Karte/Karten:

Radtourenvorschlag ADFC

## Weitere Infos / Links:

[www.adfc-lippe.de](http://www.adfc-lippe.de)

[www.havergoh.de](http://www.havergoh.de)

[www.hornbadmeinberg.de](http://www.hornbadmeinberg.de)





Brunnentempel im Frühjahr.JPG - © GesUndTourismus Horn-Bad Meinberg GmbH



Externsteine - © GesUndTourismus Horn-Bad Meinberg GmbH



Rathaus Horn - © GesUndTourismus Horn-Bad Meinberg GmbH




Burg Horn - © GesUndTourismus Horn-Bad Meinberg GmbH



ADFC Logo - © ADFC Kreis Lippe e.V., Lippe Tourismus & Marketing GmbH, Kreis Redakteur



Fürstliches Residenzschloss - © Stadt Detmold Tourist Information, Nelson Teles



Externsteine - © Lippe Tourismus & Marketing GmbH, GesUndTourismus Horn-Bad meinberg GmbH

