

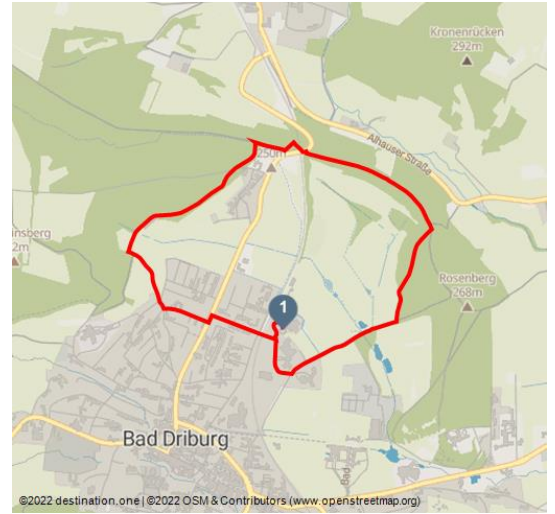


Nordic Walking auf dem Gesundheits- und Fitness-Parcours Bad Driburg, Tour 3

Jogging/Nordic-Walking



Laufgruppe auf dem Gesundheits- und Fitness-Parcours Bad Driburg - © Bad Driburger Touristik GmbH, Bad Driburger Touristik GmbH



Tourdaten:

medium
Schwierigkeit

5,1 km
Distanz

0 h 30 min
Dauer

96 m
Höhenmeter
(aufsteigend)

96 m
Höhenmeter
(absteigend)

295 m
Höchster Punkt

213 m
Niedrigster Punkt



BAD DRIBURG
GRÄFLICHES HEILBAD

Bewertungen:

★★★★☆ Panorama

★★★★☆ Kondition

Empfohlene Jahreszeiten:

JAN	FEB	MRZ	APR	MAI	JUN
JUL	AUG	SEP	OKT	NOV	DEZ

Adresse:

33014 Bad Driburg

Autor:

Bad Driburger Touristik GmbH

Organisation:

Bad Driburger Touristik GmbH
<http://www.bad-driburg.com/>

Bad Driburg bietet Ihnen beste Voraussetzungen zum Laufen, Walken, Nordic Walking und Wandern. Diese Tour führt Sie vorbei am Bad Driburger Golfplatz über den Rosenberg zu St. Clemens.

Mit insgesamt 8 Lauf- und Walkingstrecken mit unterschiedlichen Schwierigkeitsgraden und einer Länge von 3,6 bis 20,6 Kilometern lädt Sie der Gesundheits- und Fitness-Parcours Bad Driburg zum Laufen, Walken und Wandern ein. Mit der unterschiedlichen Ausgestaltung bietet er Ihnen für jedes Alter, ganz nach individuellem Leistungs- und Trainingsstand, die Möglichkeit, sich zu bewegen und etwas für Ihre Gesundheit zu tun. Sowohl Anfänger und Fortgeschrittene als auch Leistungssportler können nach verschiedenen Kriterien die geeignete Strecke für ihr Nordic-Walking-, Walking-, oder Lauftraining oder

für eine Wanderung auswählen. Die Tour führt Sie vorbei am Bad Driburger Golfplatz über den Rosenberg bis zum Reelser Kreuz. Dort erblicken Sie nach der Kurve einen beeindruckenden Gebäudekomplex: das Studienheim St. Clemens, das von 1932 bis 1997 ein Gymnasium für Erwachsene mit abgeschlossener Berufsausbildung war. Ziel des anfangs altsprachlichen Aufbaugymnasiums war es, Priesternachwuchs (Priester-Spätberufene) zum Abitur zu führen. Angeschlossen war als Wohn- und Lebensort das "Studienheim St. Clemens" bzw. Klemensheim, in dem die Schüler internatsmäßig untergebracht wurden. Das Clemens-Hofbauer-Kolleg war damals die erste Einrichtung des Zweiten Bildungsweges im gesamten deutschsprachigen Raum. Heute befindet sich dort ein Jugendwohnheim des Kolping-Bildungswerkes. Fast 1000 ehemalige Clementiner wurden Priester. Ein bekannter ehemaliger Schüler ist Max Raabe.



QR-Code scannen und diese Seite offline speichern, mit Freunden teilen und mehr.

<https://s.et4.de/KWdDd>

Quelle: destination.one

ID: t_100233511

Zuletzt geändert am 11.06.2024, 07:12

Merkmale:

Informationen

Rundweg

Startpunkt:

Driburg Therme

Wegbeschreibung:

Von der Driburg Therme vorbei an der Caspar Heinrich Klinik > an der Knappschaftsklinik links > der Allee vorbei am Bad Driburger Golfplatz und dem Hochseilgarten > am Ende des Golfplatzes links den Rosenberg hinauf > auf dem Rosenberg an der Kreuzung links > oberhalb des Golfplatzes bis zum Reelser Kreuz (Autostraße) > Überquerung der Autostraße > erste links vorbei am Steinbruch > an der Kreuzung geradeaus vorbei an Kapelle und kleinem Friedhof > an der Kreuzung links > bei Rückkehr in den bebauten Teil links in die Eichendorff-Straße > Überquerung der Pyrmonter Straße > weiter auf der Georg-Nave-Straße bis zur Driburg Therme

Anfahrt:

B 64 aus Richtung Paderborn kommend und Abfahrt Bad Driburg,

in der Stadt Beschilderung "Driburg Therme" folgen.

Parken:

Parkplätze und Wohnmobilstellplätze direkt an der Driburg Therme

Öffentliche Verkehrsmittel:

Bad Driburg hat einen eigenen Bahnhof und ist in den bestehenden stündlichen Taktfahrplan der Deutschen Bahn und der NordWestBahn eingebunden. Zwischen Bahnhof und Driburg Therme (Haltestelle Driburg Therme) verkehrt montags bis freitags der Bürgerbus (Linie 577).

Literatur:


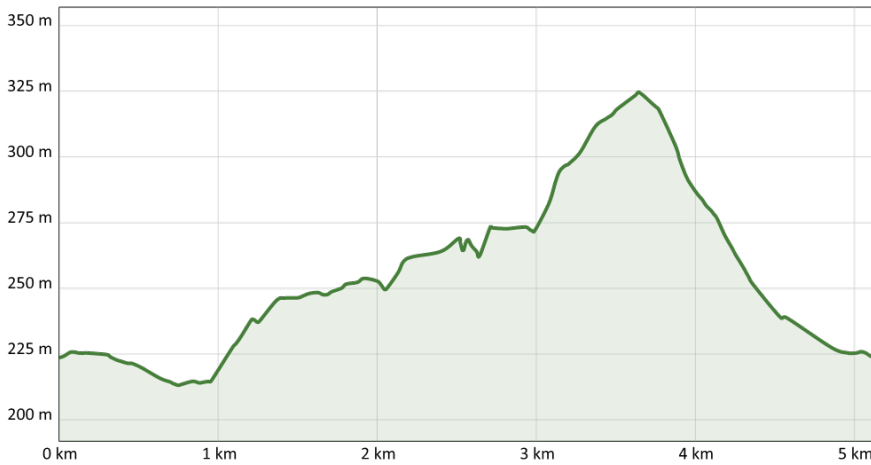
Bad Driburg - Gräfliches Privatheilbad im Naturpark Teutoburger Wald / Eggegebirge (2009), BAD DRIBURGER TOURISTIK GMBH, Verlag Jörg Mitzkat ISBN: 978-3-940751-19-5

Karte/Karten:

Bad Driburg Stadtplan mit Wander- und Radfahrkarte, 1:20.000 erhältlich bei der Bad Driburger Touristik GmbH - Tourist-Information

Weitere Infos / Links:


Weitere Informationen zum Gesundheits- und Fitness-Parcours Bad Driburg erhalten bei der Bad Driburger Touristik GmbH - Tourist Information.



Clemensheim Bad Driburg - © Bad Driburger Touristik GmbH



St. Clemens Bad Driburg - © Bad Driburger Touristik GmbH



Tour Gesundheits- und Fitness-Parcours Bad Driburg - © Bad Driburger Touristik GmbH, Bad Driburger Touristik GmbH

