

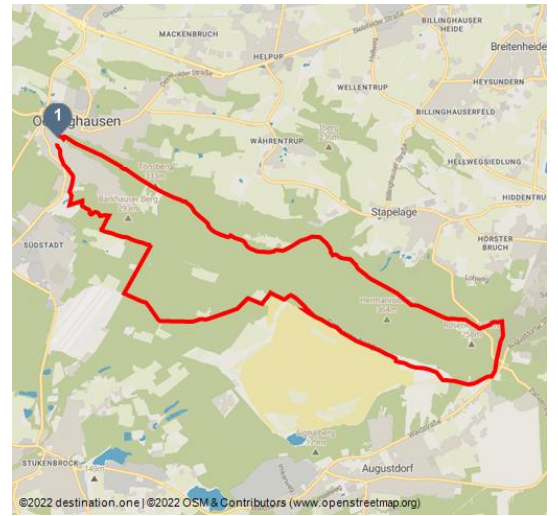


Hermannshöhen Tourtip 10: Door het zand van de Senne

Themawandelroute



Teutoburger Wald Tourismus / P. Gawandtka, Patrick Gawandtka



Tour data:



Aanbevolen seizoenen:

JAN	FEB	MRZ	APR	MAI	JUN
JUL	AUG	SEP	OKT	NOV	DEZ

Met name natuurliefhebbers en in archeologie geïnteresseerde wandelaars kunnen tijdens deze route hun hart ophalen

Aan de voet van de Hermannshöhen strekken de uitlopers van de natuurregio de Senne zich uit. Het landschap wordt hier gedomineerd door heidevlaktes, veengebieden en kalkgraslanden. Oerlinghausen heeft een kleine, gezellige binnenstad en een archeologisch openluchtmuseum, waarin de vroegste geschiedenis van de mensheid op interactieve wijze wordt gepresenteerd. Over zanderige, door dennenbomen omgeven paden loopt de Hermannsweg nu omhoog naar de Tönsberg. U volgt hier de Oerlinghauser Meditationsweg, waarlangs zich talrijke stenen met deugdame spreuken bevinden. De officieel beschermde heuvelgraven vormen stille getuigen van de bronstijd. Op de kamweg over het Teutoburger Woud komt u bovendien langs de Lönsstein en het Sachsenlager, een voormalige Saksische walburcht. De magie van deze

Beoordelingen:

- ★★★★☆ Panorama
- ★★★★☆ Kondition

Adres:

33813 Oerlinghausen

Auteur:

Projektbüro der Hermannshöhen

Organisation:

Projektbüro Hermannshöhen



Scan QR-code en sla deze pagina offline op, deel hem met vrienden en meer.

<https://s.et4.de/f4gDd>

Bron: destination.one

ID: t_100233561

Voor het laatst aangepast 17.07.2024, 12:23

middeleeuwse bedevaartsplaats is nog steeds voelbaar. Een bewegwijzerd pad voert u van hieruit naar de overblijfselen van de voormalige Hünenkapelle. Een bijzondere wandelervaring bieden het ravijn Stapelager Schlucht en de oude pasweg door de Dörenschlucht. Heel indrukwekkend zijn ook de 20 meter diepe Rethlager Quellen. Voor een gastvrij onthaal zorgen de herbergen Tönsberghöhe en Dörenkrug, waar u gezellig kunt tafelen. Geoefende wandelaars kunnen deze tour overigens nog in zuidelijke richting met 25 km verlengen. Via Augustdorf wandelt u dan door het Furlbachtal en het Ölbachtal, waarna u door de Wistinghauser Senne weer terugkeert naar Oerlinghausen.

Uitgangspunt:

Altstadt Oerlinghausen, Kirche

Doel:

Altstadt Oerlinghausen, Kirche

Routebeschrijving:

Ab Oerlinghausen Altstadt folgen Sie dem mit einem H gekennzeichneten Hermannsweg Richtung Detmold. An den Rethlager Quellen in der Dörenschlucht folgen Sie dem X 10 am Archäologischen Freilichtmuseum vorbei zurück bis Oerlinghausen.

Uitrusting:

Festes Schuhwerk, Fotoapparat

Benaderen:

A33, Abfahrt 22 Richtung Oerlinghausen

Park:

Öffentliche Parkplätze in Oerlinghausen.

Openbaar vervoer:

Bahnhof Oerlinghausen. Anschließend weiter mit dem Bus.

Für zentrale Informationen zum öffentlichen Nachverkehr nutzen Sie bitte die "Schlaue Nummer" für Bus und Bahn:

0180 6 50 40 30 (20 Cent/Anruf a.d.dt. Festnetz, Mobilfunk max. 60 Cent/Anruf).

Elektronische Fahrplanauskunft: 0800 3 50 40 30 (kostenlos)

Fahrplanauskunft online: www.TeutoOWL.de

Ab dem 01.08.2017 gilt der Westfalentarif.

Literatuur:

Wanderführer "Furlbachtal", Stadtwerke Bielefeld Biostation Senne
Informationsfolder "Historische Rundgänge Hörste" Naturpark-
Informationsfolder "Wallburg Tönsberg"


Verdere informatie / links:

www.hermannshoehen.de

www.oerlinghausen.de

www.lage.de






Teutoburger Wald Tourismus / P. Gawandtka, Patrick Gawandtka



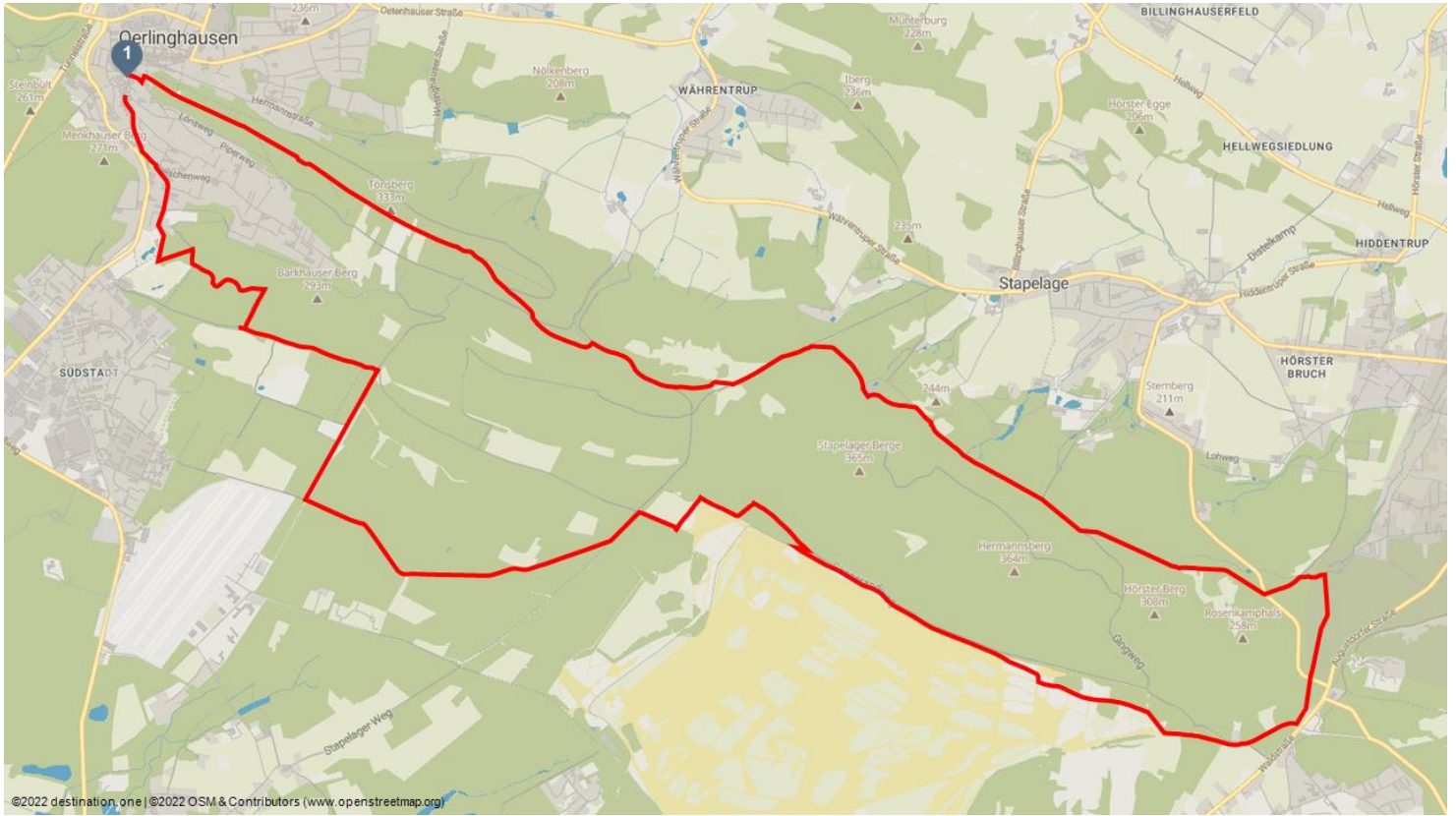
Patrick Gawandtka, Patrick Gawandtka- Fotograf



Teutoburger Wald Tourismus / P. Gawandtka, Patrick Gawandtka



Teutoburger Wald Tourismus / P. Gawandtka, Patrick Gawandtka



©2022 destination.one | ©2022 OSM & Contributors (www.openstreetmap.org)