


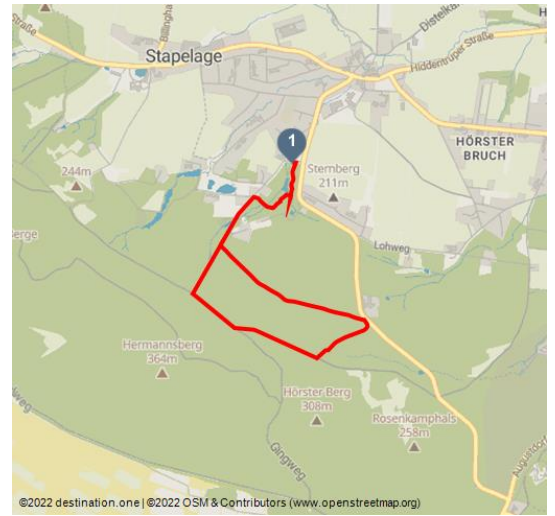


Auf den Spuren der Wildkatze in Lage-Hörste

Themenweg



Katzen-Augen-Blicke - © Günter Schlottmann, Günter Schlottmann



Tourdaten:

medium
Schwierigkeit

4 km
Distanz

1 h 10 min
Dauer

95 m
Höhenmeter
(aufsteigend)

94 m
Höhenmeter
(absteigend)

277 m
Höchster Punkt

182 m
Niedrigster Punkt



Bewertungen:

★★☆☆☆ Panorama

★☆☆☆☆ Kondition

Empfohlene Jahreszeiten:

JAN	FEB	MRZ	APR	MAI	JUN
JUL	AUG	SEP	OKT	NOV	DEZ

Adresse:

32791 Lage

Ein Skulpturenpfad von rund 4 Km Länge mit 13 Kunststationen, die erwandert werden können.

"Kunst und Natur"

Im Jahr 2008 haben 13 Kunstschaaffende auf Initiative des Naturparks Teutoburger Wald/Eggegebirge Kunstwerke im Kurpark Lage-Hörste und entlang des Hermannsweges aufgestellt. Hierfür bekamen sie jeweils eine Wildkatzenskulptur aus Stahl zur Verfügung gestellt. Die Künstler waren eingeladen, sich mit der Skulptur und der umgebenden Landschaft auseinanderzusetzen und auf diese Weise einen Dialog zwischen Natur und Kunst zu gestalten. Aus diesem Ansatz heraus sind 13 völlig unterschiedliche Kunstwerke entstanden, die entlang des Weges zu finden sind. Die lippische Künstlervereinigung "Kunst-Werk Lippe e. V." hat an der Ausarbeitung des Projektes mitgewirkt und zahlreiche der im Bereich

Autor:

Wolfgang Thevis

Organisation:

Stadt Lage
<http://www2.lage.de/>

der Bildhauerei oder Raum-Installationen tätigen lippischen Künstler für eine Mitwirkung gewinnen können.

Im Jahr 2019 sind die Kunstwerke am "Wildkatzenpfad" saniert, ein Teil der Kunstwerke umgesetzt und die Wegstrecke verkürzt worden. Der Wildkatzenpfad sollte in der Reihenfolge der Nummerierung gegen den Uhrzeigersinn gewandert werden.

Die Wildkatze wurde als Thema gewählt, weil sich im Naturpark Teutoburger Wald/Eggegebirge eines der wenigen noch heute bestehenden ursprünglichen Wildkatzenvorkommen in Nordrhein-Westfalen findet. Im Jahr 2018 wurde die Wildkatze von der Deutschen Wildtierstiftung zum "Tier des Jahres 2018" gewählt. Durch diesen Titel soll den seltenen Katzen mehr Beachtung geschenkt werden. Auf dem neu angelegten GPS-Pfad gibt es Interessantes und Wissenswertes über das Leben der Wildkatze zu erfahren.

Nähere Auskünfte und Informationen erteilt die Tourist-Information Lage. Hier gibt es auch eine kostenlose Broschüre.

Merkmale:

Informationen

Familienfreundlich, Rundweg

Startpunkt:

Haus des Gastes, Lage-Hörste

Wegbeschreibung:

Der Skulpturenpfad beginnt am **Eingang Waldkurpark** (Station 1). Durch den Park hindurch folgen Sie dem unteren Wegeverlauf entlang des Teichs. Auf dieser Strecke kommen Sie an den Stationen 2-5 vorbei. An der Wegkreuzung biegen Sie **links** auf die **Freibadstraße** ab (Stationen 6-8) und folgen dieser bis Sie an der nächsten größeren Wegkreuzung wieder **links** auf den **Hermannsweg** abbiegen. Entlang des Hermannsweges können Sie eine weitere Skulptur entdecken (Station 9). Folgen Sie dem Hermannsweg bis Sie sich an einer Weggabelung **links** in Richtung des **ehemaligen Verdi-Instituts (Heinrich-Hansen-Haus)** für Bildung, Medien und Kunst halten können. Hier begen Ihnen die Stationen 10 und 11. Am ehemaligen Verdi-Institut befindet sich die 12. Wildkatzen-Skulptur. Um zur Station 13 zu gelangen, biegen Sie **kurz vor** dem ehemaligen Verdi-Institut **links** ab und folgen dem Streckenverlauf bis Sie **rechts** wieder auf die **Freibadstraße** abbiegen können. Durch den Waldkurpark geht es wieder zurück zum Ausgangspunkt.

Sicherheitshinweise:

Im Winter besteht teilweise Glättegefahr.

Ausrüstung:

Festes Schuhwerk und dem Wetter angepasste Kleidung.

Tipp des Autors:



QR-Code scannen und diese Seite offline speichern, mit Freunden teilen und mehr.

<https://s.et4.de/3xFBd>

Quelle: destination.one

ID: t_100233599

Zuletzt geändert am 28.01.2024, 09:33

Abstecher zu den Rethlager Quellen.

Mit der kostenlosen App (<https://bit.ly/2W477KC>) können Sie durch den neu angelegten GPS-Pfad Interessantes und Wissenswertes über das Leben der Wildkatze erfahren. Mit der App wird die eigene Position angezeigt und es erfolgt automatisch ein Hinweis durch das Handy, wenn eine Station erreicht wird. Die App kann ohne Internetanschluss unterwegs genutzt werden. Es reicht ausschließlich die GPS-Funktion des eignen Gerätes.

Anfahrt:

A2, Abfahrt Bielefeld-Zentrum auf der B66 in Richtung Lage. In Helpup biegen Sie rechts ab in Richtung Stapelage. Im Zentrum von Hörste halten Sie sich rechts in Richtung Augustdorf. Am Parkplatz hinter dem Haus des Gastes können Sie parken. Dort beginnt der Waldkurpark Hörste.

Parken:

Parkplatz am "Haus des Gastes".

Öffentliche Verkehrsmittel:

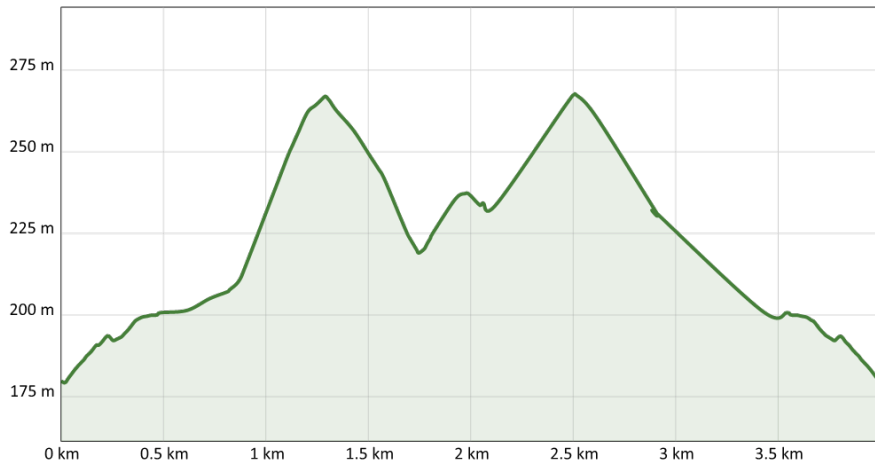
Mit der Buslinie 951 fahren Sie ab Bahnhof Lage (Lippe) bis Haltestelle Eschenbredestr./ Ikenkamp

Literatur:

Broschüre "Wilde Katzen".

Weitere Infos / Links:

Den Flyer können Sie sich auch auf der Seite des Naturparks Teutoburger Wald/Eggegebirge als PDF-Datei herunterladen: https://www.naturpark-teutoburgerwald.de/wp-content/uploads/2019/11/Flyer-Wildkatzenpfad-v5-Ansicht_final.pdf



Pulderquelle - © Thevis



Rethlager Quellen - © Thevis



Wildkatzen-Skulptur bemalt - © Naturpark Teutoburger Wald/Eggegebirge



Erneuerung Kunstwerk "Psst" - © Naturpark Teutoburger Wald/Eggegebirge



Wildkatze-Skulptur wird umgesetzt - © Naturpark Teutoburger Wald/Eggegebirge

