



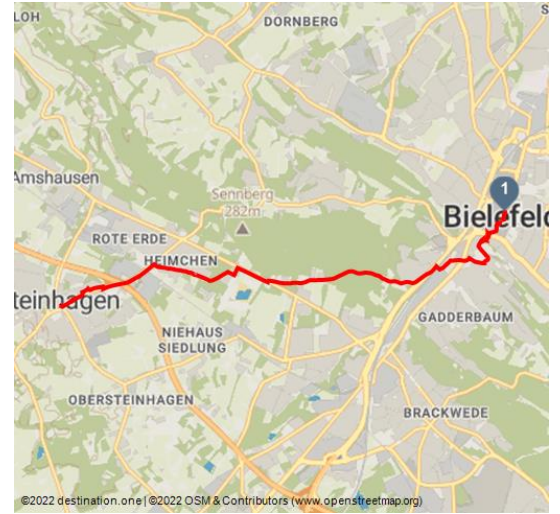
# Wege der Jakobspilger - Bielefeld nach Steinhagen

Themenweg

regionaler Wanderweg




Bielefeld-Sparrenburg-Teutoburger-Wald-Tourismus-D-Ketz-010.jpg - © Teutoburger Wald Tourismus / D. Ketz, Dominik Ketz




## Tourdaten:


  
medium  
Schwierigkeit

  
10,2 km  
Distanz

  
2 h 38 min  
Dauer

  
151 m  
Höhenmeter  
(aufsteigend)

  
166 m  
Höhenmeter  
(absteigend)

  
213 m  
Höchster Punkt

  
103 m  
Niedrigster Punkt

## Empfohlene Jahreszeiten:

JAN	FEB	MRZ	APR	MAI	JUN
JUL	AUG	SEP	OKT	NOV	DEZ

**Der Jakobsweg von Bielefeld nach Steinhagen hat eine Länge von ca. 10 km.**

Dieser Wanderweg beginnt in Bielefeld an der Altstädter Nicolaikirche über den Alten Markt zur Sparrenburg bis zum Marktplatz Steinhagen.

**Stempelstationen in Bielefeld finden Sie hier:**

**Ev.-Luth. Stiftskirchengemeinde**, Huchzermeierstraße 21, 33611 Bielefeld, Mo-Fr 10-12 Uhr und 15-18 Uhr, Sa 10-12 Uhr

**Altstädter Nicolaikirche**, Altstädter Kirchstraße 12a, 33602 Bielefeld, Gemeindebüro: Mo-Fr 8-13 Uhr, Tel: 0521/69489 Internet: [www.altstadt-nicolai.de](http://www.altstadt-nicolai.de)



## Bewertungen:

★★☆☆☆ Panorama

★★☆☆☆ Kondition

## Adresse:

33602 Bielefeld

## Autor:

Bielefeld Marketing GmbH  
[touristinfo@bielefeld-marketing.de](mailto:touristinfo@bielefeld-marketing.de)

**Tourist-Info im Neuen Rathaus**, Niederwall 23, 33602 Bielefeld, Mo–Fr 10–18 Uhr, Sa 10–14 Uhr, Tel: 0521/516999, Internet: [www.bielefeld.jetzt](http://www.bielefeld.jetzt)

**Besucher-Informationszentrum Sparrenburg**, Am Sparrenberg 40, 33602 Bielefeld, April–Oktober: tägl. 10–18 Uhr, November–März: Sa, So, Feiertage 11–18 Uhr, Tel: 0521/516789, Internet: <https://www.bielefeld.jetzt/sparrenburg>

**Übernachtungsmöglichkeiten finden Sie unter folgendem link:**

<https://www.jakobspilger.lwl.org/de/routen/ab-bielefeld-weg-4/unterkuenfte>

## Organisation:

Bielefeld Marketing GmbH  
<http://www.bielefeld.jetzt/>



QR-Code scannen und diese Seite offline speichern, mit Freunden teilen und mehr.

<https://s.et4.de/s6lDd>

Quelle: destination.one

ID: t\_100233635

Zuletzt geändert am 27.03.2024, 10:49

## Startpunkt:

Altstädter Nicolaikirche Bielefeld

## Zielpunkt:

Ev. Pfarrkirche Steinhagen

## Wegbeschreibung:

Vom Startpunkt an der Altstädter Nicolaikirche auf die Niedernstraße > über den Alten Markt > links in die Piggerstraße > rechts auf die "Welle" > links abbiegen in die Neustädter Straße > rechts weiter in die Hans-Sachs-Straße > dieser bis zur Kreuzstraße folgen > die Kreuzstraße ( B 66) überqueren und rechts halten > am Adenauerplatz links "Am Sparrenberg" folgen > den Parkplatz queren > rechts in den Weg "Burgsteig" (westlich um die Sparrenburg) > "Burgsteig" über Krankenhausgelände folgen > rechts in den Kantensiek > der Kantensiek stößt hier auf die Gadderbaumer Straße > leicht links dann weiter geradeaus über die Artur-Ladebeck-Straße in den Haller Weg > links in den Bollbrinkerweg > rechts die Bahnstrasse und den Ostwestfalendamm queren > links weiter in den Haller Weg > an der Gabelung links halten > weiter geradeaus in die Schlingenstraße > der Schlingstraße stetig geradeaus folgen > vorbei am "Einschlingen" (zu Ihrer rechten Seite) > weiter geradeaus > vorbei am "Zweischlingen" (erneut zur rechten Seite) > weiter geradeaus bis Sie auf die Osnabrücker Straße treffen > die Osnabrücker Straße ( B68) queren und nach rechts folgen > links in die Lunastraße > rechts in die Idunastraße bis zum Ende > dann links halten > in die Dianastraße > in den Grünzug bis Sie auf die Oesterfeldstraße treffen > hier rechts und der Osterfeldstraße folgen bis Sie auf die Bielefelder Straße (L778) treffen > diese queren > dann weiter links der Bielefelder Straße folgen > rechts in die Straße Meschers Hof > sofort wieder links in die Jahnstraße > bei der 2. Abzweigung links gehen > Sie treffen auf den Schulweg > dem Schulweg folgen > am Ende links auf die Pestalozzistraße > die Straße am Pulverbach queren > über den Marktplatz und der Straße Am Markt folgen bis zum Kirchplatz > Evangelischen Pfarrkirche Steinhagen.

## Sicherheitshinweise:

Es handelt sich um gut begehbare Wege , teils mit Auf- und Abstiegen.

Achtung: Es müssen teils stark befahrende Straßen überquert werden!

### **Ausrüstung:**

Festes Schuhwerk und passende Kleidung.

### **Tipp des Autors:**

- **Der Weg ist von der Altertumskommission für Westfalen erforscht und ausgearbeitet worden: [www.jakobspilger.lwl.org](http://www.jakobspilger.lwl.org)**
- **Ein Besuch der Altstädter Nicolaikirche ist empfehlenswert.**
- **Die Sparrenburg lädt zusätzlich zu einer Turmbeteigung und Besichtigung der Kassematten (unterirdische Gänge) ein.**

### **Anfahrt:**

NAVIGATIONSADRESSE :

Altstädter Nicolaikirche

Altstädter Kirchstraße 1

33602 Bielefeld

### **Parken:**

Parkhaus Theater Brunnenstraße 24 h geöffnet

Parkhaus Rathaus Körnerstraße 24 h geöffnet

### **Öffentliche Verkehrsmittel:**

ÖPNV- Anbindung Buslinie 88 Ausstieg Bielefelder Str. Steinhagen

Nordwestbahn Bielefeld Hbf - Steinhagen ( Dauer 00:15)

Immer wissen, was fährt: Die schlaue Nummer für Bus und Bahn in NRW 01806 504030

(20 Cent/ Verbindung aus dem Festnetz sowie maximal 60 Cent/ Verbindung aus den Mobilfunknetzen.)

### **Literatur:**

Buch Jokobswege Band 11 (J.P. Bachem Verlag)

### **Weitere Infos / Links:**



Bielefeld-Sparrenburg-Teutoburger-Wald-Tourismus-D-Ketz-009-CC-BY-SA.jpg - © Teutoburger Wald Tourismus / D. Ketz, Dominik Ketz

