



Erlesene Natur: GPS-Erlebnispfad "Waldwelten" in Bad Driburg

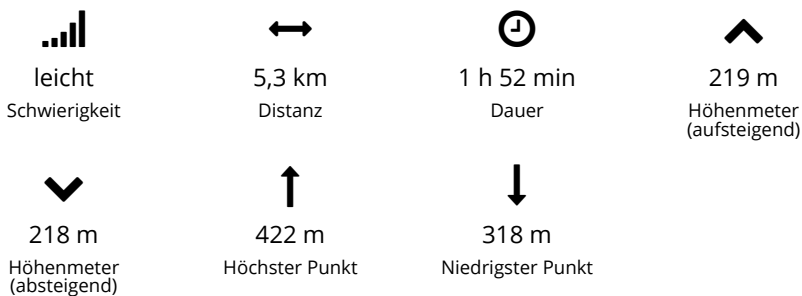
Themenweg



Unterwegs auf dem GPS-Erlebnispfad "Erlesene Natur - Waldwelten" - © Frank Grawe, Kulturland Kreis Höxter, c/o GFW im Kreis Höxter mbH



Tourdaten:



Empfohlene Jahreszeiten:

JAN	FEB	MRZ	APR	MAI	JUN
JUL	AUG	SEP	OKT	NOV	DEZ

"Zu Gast beim Zimmermann des Waldes"

Folgen Sie dem Ruf des Schwarzspechtes und tauchen Sie ein in die Laub- und Mischwälder am Osthang des Eggegebirges!

Lassen Sie sich auf dem GPS-Erlebnispfad "Erlesene Natur - Waldwelten" mit Hilfe der Satellitennavigation führen. An den Erlebnisstationen stehen für Sie multimediale Informationen in Form von lebendigen Hörgeschichten, Texten und Bildern bereit.

Das Logo der Erlesenen Natur (Stiel mit Blatt auf weißem Hintergrund) ist gleichzeitig das Wegekennzeichen des Weges.

Bewertungen:

★★★★☆ Panorama

★★☆☆☆ Kondition

Adresse:

Eggeweg
33014 Bad Driburg

Autor:

Stefan Krooß

Die ausgedehnten Wälder der Egge sind die Heimat des Schwarzspechtes, unserer größten heimischen Spechtart. Insbesondere die Buchenwälder an der Ostabdachung der Egge haben es ihm angetan.

Folgen Sie dem Ruf des Schwarzspechtes und tauchen Sie ein in die Waldgebiete der Egge. Auf Ihrer Wanderung durch die "Wälder zwischen Iburg und Aschenhütte" werden Sie immer wieder auf Bestände hochaufgewachsener Buchen stoßen, die als sogenannte Hallenwälder durchaus eine gewisse Ähnlichkeit mit den ebenfalls von mächtigen Säulen dominierten Innenräumen gotischer Kirchen aufweisen. Sie sind der bevorzugte Lebensraum und Brutplatz des schwarzen Zimmermanns. Aufgrund seiner

Körpergröße kann er seine Höhlen nur in Bäumen mit entsprechendem Umfang anlegen. Da er diese darüber hinaus zum Schutz vor Nesträubern nur in Bäumen mit glatter Rinde und in Höhen von 8 Metern an aufwärts zimmert, wird klar, weshalb dieser Vogel die Charakterart des Buchenhallenwaldes ist.

Tauchen Sie ein in das Waldesinnere und statten Sie dem Schwarzspecht einen Besuch ab. Unter den heimischen Spechten ist er der perfektteste Zimmermann, denn nur er ist in der Lage auch in gesunden Buchen eine Bruthöhle anzulegen. Und da er immer mehrere Höhlen nutzt und gerne mal umzieht, schafft er Raum für Nachmieter wie Hohltauben oder Fledermäuse.

Die "Wälder Zwischen Iburg und Aschenhütte" sind ein Teilgebiet der "Erlesenen Natur". Insgesamt gibt es im Kulturland Kreis Höxter 18 solcher Erlebnisgebiete. Sie alle sind Bausteine im Schutzgebietssystem "Natura 2000" und zählen damit zu unserem Europäischen Naturerbe!

Dieser multimediale Pfad ist außerdem Bestandteil der "GPS-Erlebnisregion im Naturpark Teutoburger Wald / Eggegebirge".

Merkmale:

Informationen

Familienfreundlich, Einkehrmöglichkeit, Rundweg

Startpunkt:

Parkplatz an der Iburg

Zielpunkt:

Parkplatz an der Iburg

Wegbeschreibung:

Vom Parkplatz geht es über den Wanderpfad in Richtung Schutzhütte "Schöne Aussicht". Weiter führt uns ab hier der Eggeweg (Hermannshöhen). Nach ca. 1 km biegen wir links ab und wandern leicht bergab. Unten angekommen halten wir uns erneut links durch einen alten Buchenbestand. Auf dem Asphaltweg

Organisation:

Kulturland Kreis Höxter, c/o GfW im Kreis Höxter mbH

<http://www.kulturland.org/>



QR-Code scannen und diese Seite offline speichern, mit Freunden teilen und mehr.

<https://s.et4.de/JBQBd>

Quelle: destination.one

ID: t_100233652

Zuletzt geändert am 11.06.2024, 06:20

angekommen (Sachsenring) führt der Weg links hoch Richtung Gaststätte und anschließend über die Asphaltstraße und den Waldweg zurück zum Parkplatz.

Ausrüstung:

Die notwendige Software steht für Windows Mobile Geräte auf der Internetseite www.interaktive-erlebnispfade.de zum kostenlosen Download bereit.

Der neue GPS-Erlebnispfad "Erlesene Natur – Waldwelten" ist der erste Pfad in der Region, der auch mit einem iPhone oder iPad genutzt werden kann. Die Applikation steht im AppStore kostenlos zur Verfügung. Eine entsprechende Verlinkung auf den AppStore ist auf den unten genannten Internetseiten eingerichtet.

www.erlesene-natur.de

www.interaktive-erlebnispfade.de

Weitere Informationen:

Bad Driburger Touristik GmbH

- Tourist Information -

Lange Str. 87

33014 Bad Driburg

Telefon: 0 52 53. 98 94 - 0

eMail:info@bad-driburg.com

Internet:www.bad-driburg.com

Tipp des Autors:

Nicht nur im Sommer laden die Buchenwälder im Schutzgebiet "Wälder zwischen Iburg und Aschenhütte" zu einer Wanderung ein. Sie zeigen sich bereits im Frühjahr von ihrer besten Seite. Von Mitte April bis Mitte Mai entfalten zahlreiche krautige Pflanzen ihre Blüten. Der Waldboden gleicht dann einem bunten Flickenteppich. Mit dem Weiß des Bärlauchs und des Buschwindröschens konkurriert das Violett des Lerchensporns, das Blau der Veilchen oder das Gelb der Schlüsselblumen.

Unabhängig von der Jahreszeit runden eine Besteigung des Kaiser-Karls-Turmes an der Gaststätte "Sachsenklause" oder die Besichtigung der Burg- bzw. Klosterruine "Iburg" Ihre Wanderung ab.

Anfahrt:

Sie fahren von der A 33 über die B 64 in Richtung Höxter/Bad Driburg/Brakel.

Nach ca. 20 km folgen Sie der Ausschilderung "Iburg" und biegen rechts ab.

Nach ca. 500 m erreichen Sie den Parkplatz.


Parken:

Parkplatz an der Iburg


Weitere Infos / Links:

Der GPS-Erlebnispfad Waldwelten ist ein Bestandteil der "Erlesenen Natur". Insgesamt gibt es im Kulturland Kreis Höxter 18 solcher Erlebnisgebiete, durchweg in und an FFH-Gebieten gelegen. Sie alle sind Bausteine im Schutzgebietssystem "Natura 2000" und zählen damit zu unserem Europäischen Naturerbe!

www.erlesene-natur.de



Kreuz an der Iburg - © F. Grawe, Kulturland Kreis Höxter, c/o GfW im Kreis Höxter mbH



Kaiser-Karls-Turm - © Frank Grawe, Bad Driburger Touristik GmbH



Bad Driburg-Iburg-Teutoburger-Wald-Tourismus-D-Ketz-062-CC-BY-SA.jpg - © Teutoburger Wald Tourismus / D. Ketz, Dominik Ketz

