



Pader-Wanderung – ontdekkingstocht langs de kortste rivier van Duitsland

regionale wandelroute


Stadswandeling




Tourist Information Paderborn (Ingrid Vogedes)




Tour data:


makkelijk
Moelijkheid


12,1 km
Afstand


3 h
Duur


35 m
Hoogte


35 m
Höhenmeter
afsteigend


109 m
Hoogste punt


102 m
Laagste punt

Aanbevolen seizoenen:

JAN	FEB	MRZ	APR	MAI	JUN
JUL	AUG	SEP	OKT	NOV	DEZ

De PaderWanderung laat u niet alleen kennismaken met de kortste rivier van Duitsland, maar ook met een uniek natuurfenomeen: de ruim 200 bronnen van de Pader, die midden in het centrum van Paderborn ontspringen.

Deze gezinsvriendelijke wandeltocht – onderweg zijn er maar liefst acht speeltuinen – begeleidt de Pader vanaf de bron tot aan de monding langs de leukste plekjes rond Paderborn. Er zijn verschillende afstanden mogelijk: 11,9 km, 8,5 km, 5,5 km of 4,2 km. Een deel van de route loopt over goede natuurwegen, een deel ook over geasfalteerde of verharde wegen.



Beoordelingen:

★★☆☆☆ Panorama

Adres:

33098 Paderborn

Auteur:

Tourist Information Paderborn
tourist-info@paderborn.de

Uitgangspunt:

Paderborn, Abdinghofkirche

Doel:

Paderborn, stadsbibliotheek of Paderborn-Schloß Neuhaus, monding van de Pader.

Routebeschrijving:

De PaderWanderung begint bij de Abdinghofkirche. We lopen eerst richting het westelijke Paderbrongebied, een monumentale tuin uit de jaren '50. Langs voormalige molens bereiken we al snel de samenloop van de Pader-zijtakken. Via de Padervlaktes komen we uiteindelijk bij de Padersee. Kort daarna splitst de weg zich: of we wandelen langs de Rochuskapel naar de Fischteiche en lopen vanaf hier via het Schützenplatz terug naar het oostelijke brongebied (8,4 km).

Of we wandelen verder door het Schloß- & Auenpark tot aan de monding in de Lippe (5,4 km). Ook een combinatie is mogelijk: we wandelen eerste naar de monding, vervolgens terug naar de wegvertakking en via de Fischteiche weer naar Paderborn (11,9 km). De meeste wegen zijn stevige natuurwegen, andere zijn verhard. Onderweg zijn er genoeg leuke plekjes voor een korte pauze. Een kortere route (4,1 km) is mogelijk via een dwarsverbinding langs de Ottilienbron .

Veiligheid:

Deze wandeltocht loopt voor een deel over drukke fiets- als wandelpaden. Houdt u rekening met andere voetgangers en fietsers.

Uitrusting:

Geadviseerd wordt om makkelijke wandelschoenen of sportschoenen te dragen.

Tip van de auteur:

Tijdens deze wandeling is geen proviand nodig. Onderweg komt u genoeg horecegelegenheden tegen.

Benaderen:

Over de snelweg A 33 tot aan afrit Pad.-Zentrum of Pad.-Schloß Neuhaus; daarna richting Paderborn Innenstadt aanhouden. Bij de binnenste ring (ring centrum) richting PaderHalle resp. Maspornplatz aanhouden (c.q. het parkeerverwijssysteem volgen). Via de Hathumarstraße de Maspornplatz oprijden.

Park:

U kunt uw auto parkeren aan de Maspornplatz aan de rand van het centrum (navigatieadres: Heiersmauer 45, 33098 Paderborn). Hier vindt u normaal gesproken voldoende parkeermogelijkheden. Tip: een dagkaart is voordeliger!

Meer informatie over parkeermogelijkheden en tarieven: www.asp-paderborn.de.

Organisation:

Tourist Information Paderborn / Verkehrsverein Paderborn e.V.

<http://www.paderborn.de/>



Scan QR-code en sla deze pagina offline op, deel hem met vrienden en meer.

<https://s.et4.de/3m2Cd>

Bron: destination.one

ID: t_100233662

Voor het laatst aangepast 11.07.2024, 09:47

Openbaar vervoer:

Stadsbus lijn (PaderSprinter) 2, 3, 4, 7, 8 en 9 (eindhalte: Rathausplatz)

of lijn 1, 6, 11 en 68 (eindhalte: Westerntor).

Voor de terugweg vanaf Schloß Neuhaus neemt u lijn 1 of lijn 11 (vertrekhaltes: Schloß Neuhaus of Hatzfelder Platz).

Meer informatie over het reizen met de stadsbus vindt u op www.padersprinter.de of telefonisch via +49 (0)5251 6997222.

Literatuur:

Pocketgids "PaderWanderung - Erlebnisführer zu Natur und Kultur entlang Deutschlands kürzestem Fluss" met uitvoerige routebeschrijving en informatie over de bezienswaardigheden (in het Duits). Verkrijgbaar voor een prijs van 8,90 euro bij de Tourist Information Paderborn, bij de boekhandel (ISBN: 978-3-9809507-7-0) en – zonder verzendkosten – bij de HEFT- uitgever voor tijdschriften (tel. +49 (0)5251 62624, mail@heft.de)

Map / Maps:

Detaillierde Karten gibt es im Taschenbuch "**PaderWanderung - Erlebnisführer zu Natur und Kultur entlang Deutschlands kürzestem Fluss**" mit ausführlicher Wegbeschreibung sowie Erläuterungen der Sehenswürdigkeiten. Erhältlich zum Preis von 8,90 Euro bei der Tourist Information Paderborn, im Buchhandel (ISBN: 978-3-9809507-7-0) sowie - versandkostenfrei - beim HEFT-Zeitschriftenverlag (Tel. 05251 62624, mail@heft.de).

Verdere informatie / links:

Tourist Information Paderborn

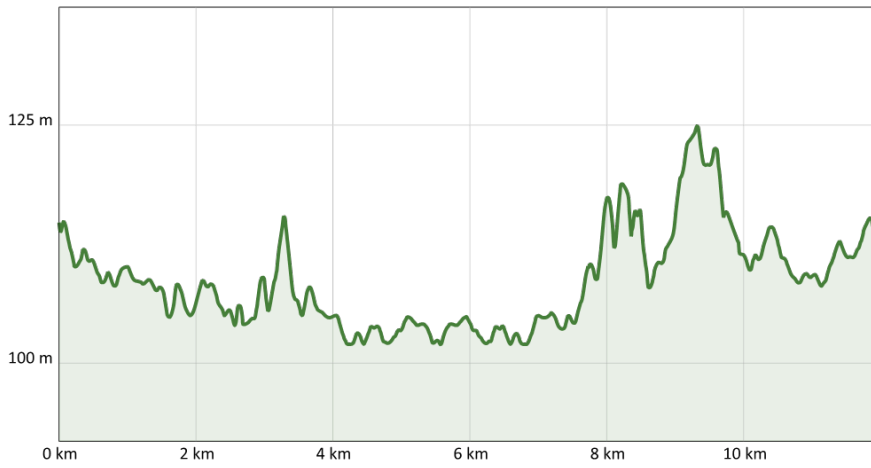
Marienplatz 2a (Fußgängerzone)

33098 Paderborn

Tel. +49 (0)5251 8812980

Email: tourist-info@paderborn.de

Internet: www.paderborn.de
www.pader-wanderung.de



Tourist Information Paderborn (Karl Heinz Schäfer)



Hans Heck, Tourist Information Paderborn / Verkehrsverein Paderborn e.V.



Karl Heinz Schäfer, Tourist Information Paderborn / Verkehrsverein Paderborn e.V.



Winfried Henke, Tourist Information Paderborn / Verkehrsverein Paderborn e.V.



Tourist Information Paderborn, Karl Heinz Schäfer



Karl Heinz Schäfer, Tourist Information Paderborn / Verkehrsverein Paderborn e.V.



Tourist Information Paderborn, Karl Heinz Schäfer



Karl Heinz Schäfer, Tourist Information Paderborn / Verkehrsverein Paderborn e.V.



Karl Heinz Schäfer, Tourist Information Paderborn / Verkehrsverein Paderborn e.V.

