

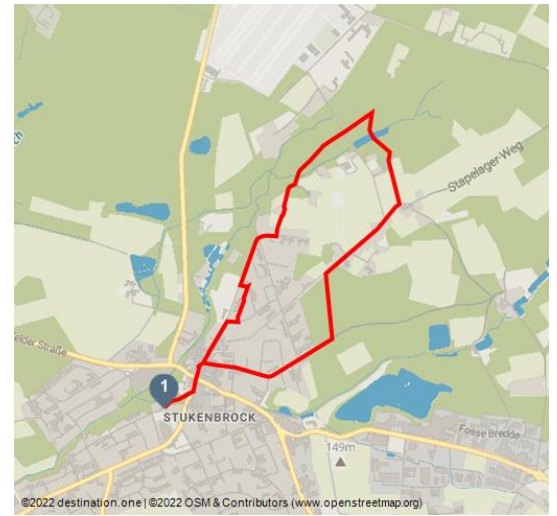


Stukenbrocker Zeitreise | lokaler Rundwanderweg in SHS

regionaler Wanderweg

Stadtrundgang

Themenweg



Wanderschuhe in Schloß Holte-Stukenbrock - © Teutoburger_Wald_Stadt_Schloss_Holte-Stukenbrock, Stadt Schloß Holte-Stukenbrock

Tourdaten:

leicht
Schwierigkeit

5,6 km
Distanz

1 h 45 min
Dauer

24 m
Höhenmeter
(aufsteigend)

24 m
Höhenmeter
(absteigend)

155 m
Höchster Punkt

132 m
Niedrigster Punkt


Empfohlene Jahreszeiten:

JAN	FEB	MRZ	APR	MAI	JUN
JUL	AUG	SEP	OKT	NOV	DEZ

Eine Zeitreise durch die Geschichte Stukenbrocks, die stellvertretend für viele Orte in der Senne steht. Entdecken Sie verschiedene Epochen der Architektur und der Landwirtschaft, die Entwicklung der Landschaft in und außerhalb von Naturschutzgebieten sowie moderne und gutbürgerliche Gastronomie.

Die Tour beginnt an den liebevoll ausgestatteten Heimathäusern in Stukenbrock. Zu den Öffnungszeiten oder im Rahmen einer Führung lassen sich dort alte Gerätschaften und moderne Imkerei erleben. Weiter geht es entlang eines kleinen, glucksenden Bachtals (der Oelbach!) zur Grundschule, um dann in Richtung der sehenswerten Barockkirche nach links zu verlaufen. Lauschen Sie auch dem Klang ihrer weitbekannten Orgel, bevor Sie sich, vielleicht gestärkt durch einen Besuch im Café, auf Ihre Wandertour machen!

Stukenbrocker Zeitreise



Bewertungen:

★★☆☆☆ Panorama

Die Wanderung führt Sie zunächst ein Stück durch die Siedlung, wird dann aber schnell zu einer Waldwanderung. Der Bokelfenner Forst besteht größtenteils aus für den kargen Boden in der Senne typischem Nadelwald. Teilweise ist er aber auch durchsetzt von Laubgehölzen, und insbesondere die Kraut- und Strauchschicht kommt in den letzten Jahren wieder hervor. Hier sucht das Rotwild Schutz vor Ihren Blicken, aber vielleicht entdecken Sie ja doch ein Reh oder ein Rudel Damwild.

An der Bank im Biegen wir links in den Wald ab. Dann folgt ein Stück entlang einer Straße, wobei größtenteils Wald auf der einen, Felder auf der anderen Seite sind.

Geradeaus können Sie ab der Bank einen Abstecher in Richtung des Grenzsteins und der Hudeeiche machen (1 km, also hin und zurück 2 km, nicht markiert).

Auf den relativ klein parzellierten Feldern können Sie den Landwirten bei der Arbeit zuschauen. Zwischendurch lassen sich auch der Bussard und andere Greifvögel beobachten.

In Richtung Segelflugplatz Oerlinghausen, mit Blick auf den fußläufig zu erreichenden Höhenkamm des Teutoburger Waldes, gelangen Sie wieder in einen leicht hügeligen Nadelwald mit sandigem Boden, der der Sennelandschaft alle Ehre macht. In der Senne entspringen unzählige Bäche, die sich in ein Kastental tief in ihr Sandbett eingraben. Sie queren einen aufgestauten Sennebach, den Westerholter Bach.

Dann folgen Sie dem Pfad weiter, der Sie auch an einem Reitstall vorbeiführt. Wieder im Siedlungsbereich angekommen, können Sie auch den Sportlern des FC Stukenbrock beim Tennis, Fußball oder Boccia zuschauen. Der Weg macht in Höhe des Fußballplatzes noch mal einen kleinen Bogen in die Siedlung hinein, denn dort befindet sich ein schöner, baumbestandener Spielplatz, über den sich kleinere Kinder sicher freuen. Und dann gibt es, wenn Sie mögen, einen gemütlichen Abschluss in einer der übrigen Gaststätten Stukenbrocks, bevor Sie wieder an den Heimathäusern landen.

Merkmale:

Informationen

Kinderwagentauglich, Familienfreundlich, Einkehrmöglichkeit, Rundweg

Weitere Infos:

Hinweis:

Aktuell wird der Routenverlauf in der Verbindung zwischen Ottenheide und Bokelfenner Straße aktualisiert. Die Markierung stimmt an dieser Stelle noch nicht komplett mit dem hier dargestellten Routenverlauf überein.

Startpunkt:

Heimathäuser Stukenbrock, Am Pastorat 18 a-c, 33758 Schloß Holte-Stukenbrock

Wegbeschreibung:

Adresse:

Rathausstraße 2
33758 Schloß Holte-Stukenbrock

☎ 05207 89050

🏠 www.stadt-shs.de/

✉ info@stadt-shs.de

Autor:

Stadtmarketing Schloß Holte-Stukenbrock
stadtmarketing@stadt-shs.de

Organisation:

Stadt Schloß Holte-Stukenbrock

<http://www.stadt-shs.de/>

info@stadt-shs.de



QR-Code scannen und diese Seite offline speichern, mit Freunden teilen und mehr.

<https://s.et4.de/sDQBd>

Quelle: destination.one

ID: t_100233780

Zuletzt geändert am 18.07.2024, 10:37

Der Wanderweg ist in beide Richtungen mit der Kennzeichnung Stukenbrocker Zeitreise (weißer Grenzstein auf leuchtend blauem Grund) ausgeschildert.

Sicherheitshinweise:

Da bei dieser Wandertour teilweise Straßen gequert werden, sollten sich Kinder unbedingt in Begleitung Erwachsener befinden. In der Siedlung gibt es Straßenbeleuchtung. Im Waldgebiet wird es aber schon bei einbrechender Dunkelheit unwegsam. Benutzung der Straßen und Wege auf eigene Gefahr.

Ausrüstung:

Der Bodenbelag wechselt von asphaltiert, gepflastert bis hin zu Waldwegen. Festes Schuhwerk wird benötigt. Weil dieser Wanderweg auch an Straßen vorbeiführt, sind Reflektoren an der Kleidung zu empfehlen!

Tipp des Autors:

Nehmen Sie sich ein wenig Zeit für das Ortszentrum Stukenbrock. Die weiß verputzte Barockkirche ist etwas ganz Besonderes. Aber auch den meist im Familienbetrieb geführten kleinen Läden und Gaststätten sollten Sie einen Besuch abstatten. Immerhin werden Sie hier mit persönlichem Service bedient!

Anfahrt:

A 33 bis Schloß Holte Stukenbrock oder Stukenbrock Senne, B 68 Richtung Stukenbrock. Hinter der Kirche an der Ampelkreuzung rechts, erste wieder rechts, dann in der Kurve rechts Richtung "Heimathaus".

Parken:

Am Pastorat 18 a-c, 33758 Schloß Holte-Stukenbrock

Öffentliche Verkehrsmittel:

Senne-Bahn Bielefeld - Paderborn: Bahnhof Schloß Holte (5 km).

Buslinie 84.1 Schloß Holte > Stukenbrock > Schloß Holte: Haltestelle "Grundschule" (200m).

Immer wissen, was fährt: Die Schlaue Nummer für Bus und Bahn in NRW: 01806 504030 (20 Cent/Verbindung aus dem Festnetz sowie maximal 60 Cent/Verbindung aus den Mobilfunknetzen.)

Literatur:

Die schönsten Wanderungen in SHS - handliche Broschüre der Stadt Schloß Holte-Stukenbrock.

Karte/Karten:

KV-Plan Schloß Holte-Stukenbrock für 4,00 € z.B. bei der Stadt.

Weitere Infos / Links:

www.schloss-holte-stukenbrock.de

www.heimat-und-verkehrsverein-shs.de

www.erfolgskreis-gt.de


www.teutoburgerwald.de



Heimathäuser in Schloß Holte-Stukenbrock - © Teutoburger_Wald_Stadt_Schloss_Holte-Stukenbrock, Stadt Schloß Holte-Stukenbrock



Eichhörnchen am Wanderweg Stukenbrocker Zeitreise in Schloß Holte-Stukenbrock - © Teutoburger_Wald_Stadt_Schloss_Holte-Stukenbrock, Stadt Schloß Holte-Stukenbrock



Wandertafel Stukenbrocker Zeitreise in Schloß Holte-Stukenbrock - © Teutoburger_Wald_Stadt_Schloss_Holte-Stukenbrock, Stadt Schloß Holte-Stukenbrock



Bienenstöcke an den Heimathäusern in Schloß Holte-Stukenbrock - © Teutoburger_Wald_Stadt_Schloß_Holte-Stukenbrock, Stadt Schloß Holte-Stukenbrock



Verschneite St-Johannes-Baptist-Kirche im Ortsteil Stukenbrock in Schloß Holte-Stukenbrock - © Teutoburger_Wald_Stadt_Schloß_Holte-Stukenbrock, Stadt Schloß Holte-Stukenbrock



Naturschutz-Hinweise_CC-BY-SA_Teutoburger_Wald_Stadt_Schloß_Holte-Stukenbrock.jpg - © Teutoburger Wald, Stadt Schloß Holte-Stukenbrock



Selfie-Point SHS Schablone - © Teutoburger Wald, Stadt Schloß Holte-Stukenbrock

