


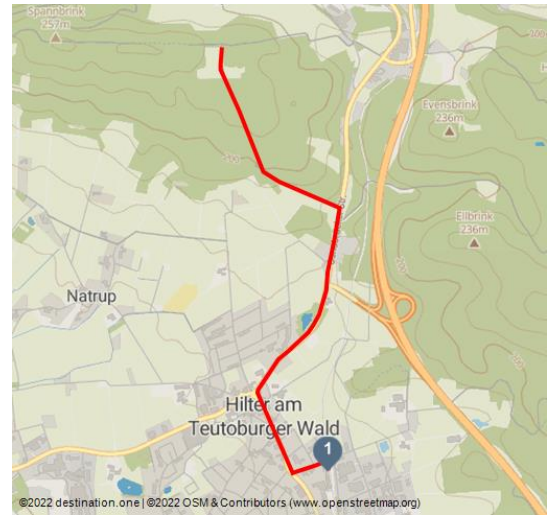


Zugangsweg Hermannshöhen: Hilter a. T.W.








regionaler Wanderweg



Markierung des Zugangswegs Hermannshöhen - © Projektbüro Hermannshöhen, Teutoburger Wald Tourismus



Tourdaten:

 leicht Schwierigkeit	 3,3 km Distanz	 0 h 52 min Dauer	 106 m Höhenmeter (aufsteigend)
 6 m Höhenmeter (absteigend)	 229 m Höchster Punkt	 123 m Niedrigster Punkt	



Empfohlene Jahreszeiten:

JAN	FEB	MRZ	APR	MAI	JUN
JUL	AUG	SEP	OKT	NOV	DEZ

Bewertungen:

- ★★☆☆☆ Panorama
- ★★☆☆☆ Kondition

Adresse:

49176 Hilter am Teutoburger Wald

Autor:

Teutoburger Wald Tourismus - Fachbereich der OWL GmbH
info@teutoburgerwald.de

Organisation:

Projektbüro Hermannshöhen

Zugangsweg aus der Ocker-Stadt Hilter hinauf zum Teuto. Der Beinamen Ocker-Stadt erinnert an den Abbau von Ockererde im Hülsberg. Von ähnlich gelber Farbe wie der Ocker ist auch das gesunde Produkt, das hier heute noch hergestellt wird und auf das einige der historischen Bauten des Städtchens zurückzuführen sind: die Margarine.

Der Zugangsweg führt zunächst entlang der Hauptstraße aus dem Stadtzentrum mit seiner schönen Kirche und dem Ocker-gelben Rathaus in die Landschaft hinaus. Sie biegen wenig später links in ein schönes Wiesental und gelangen über einen recht angenehmen Anstieg hinauf zum Hermannsweg. Linker Seite wandern Sie in Richtung Bad Iburg, rechter Seite Richtung Disen durch das Osnabrücker Land.

Startpunkt:

Bahnhof Hilter a.T.W.

Zielpunkt:

Hermannsweg (Kreuzungspunkt Heidbrink)

Wegbeschreibung:

Der Zugangsweg ist ab/bis Kreisverkehr Kirche/Rathaus markiert. Die hier ausgewiesene Variante verlängert den Zugangsweg weiter entlang der Hauptstraße bis zum Bahnhaltepunkt.

Im Bereich des Osnabrücker Landes unterstützen Sie zusätzliche Wanderwegweiser bei der Orientierung.

Anfahrt:

A33, Abfahrt Hilter a. T.W.

Zieladresse Navi: Bahnhofstraße, Hilter a. T.W.

Parken:

Bereich Bahnhof oder Rathaus/Kirche im Stadtzentrum.

Öffentliche Verkehrsmittel:

Bahnhof Hilter a.T.W.

Weitere Infos / Links:

www.hermannshoehen.de

www.hilter.de



QR-Code scannen und diese Seite offline speichern, mit Freunden teilen und mehr.

<https://s.et4.de/YWgDd>

Quelle: destination.one

ID: t_100233807

Zuletzt geändert am 09.04.2024, 10:29

