

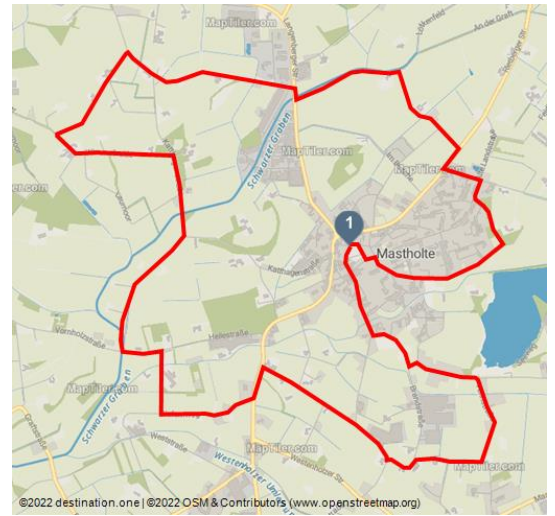


Inliner-Tour rund um Mastholte

Inlinertour




Schwarzer Graben - © Stadt Rietberg



Tourdaten:



leicht
Schwierigkeit


14,3 km
Distanz


1 h 5 min
Dauer


13 m
Höhenmeter
(aufsteigend)


13 m
Höhenmeter
(absteigend)


79 m
Höchster Punkt


75 m
Niedrigster Punkt

Bewertungen:

★ ★ ☆ ☆ ☆ Panorama

Adresse:

33397 Rietberg

Autor:

Kerstin Thüer

Organisation:

Stadt Rietberg
<http://www.rietberg.de/>

Empfohlene Jahreszeiten:

JAN	FEB	MRZ	APR	MAI	JUN
JUL	AUG	SEP	OKT	NOV	DEZ

Wenn Sie durch eine farbenfrohe Landschaft fahren wollen, ist die Route um Mastholte genau das Richtige für Sie. Die gut befahrbaren, asphaltierten Wege führen Sie vorbei an zahlreichen Feldern und großen Grünflächen.

Sie starten am Parkplatz (Alter Mark), welcher sich gleich neben der katholischen Pfarrkirche St. Jakobus befindet. Die verkehrsruhige Strecke führt Sie durch die Natur rund um Mastholte. Es geht vorbei an vielen Feldern und Wiesen, Kuhweiden und entlang einiger Bäche. Sehenswert und einen Aufenthalt wert sind das Heimathaus und die kath. Pfarrkirche St. Jakobus in Mastholte sowie der Mastholter See.



QR-Code scannen und diese Seite offline speichern, mit Freunden teilen und mehr.

<https://s.et4.de/RGQBd>

Quelle: destination.one

ID: t_100233934

Zuletzt geändert am 12.04.2024, 10:05

Merkmale:

Informationen

Familienfreundlich, Einkehrmöglichkeit, Rundweg

Startpunkt:

Parkplatz Alter Markt

Zielpunkt:

Parkplatz Alter Markt

Wegbeschreibung:

Alter Markt in Richtung Jakobuskirche fahren - rechts in die Jakobistraße - links in die Alte Landstraße - die erste Möglichkeit rechts in die Stukemeyerstraße - nach der Linkskurve, an der Kreuzung rechts in die Alte Landstraße - an der nächsten Kreuzung links in die Haselhorststraße - am Ende der Straße rechts auf die Rietberger Straße - die erste Straße links in den Fahrenkamp - an der Weggabelung links halten, in die Straße An der Graft einbiegen - geradeaus bis Langenberger Straße, dort rechts - sofort links in die Siemensstraße - geradeaus über die Straßen Am Blanken und Katthagenstraße - die zweite Straße links in die Wimmelheide - der Straße bis zum Ende folgen- links und auf der Wimmelheide bleiben - die zweite Straße rechts in die Katthagenstraße fahren - noch einmal die zweite Möglichkeit rechts in den Plassmeiersweg abbiegen - geradeaus bis zur Hellestraße, dort links - sofort rechts in den Hellekamp - am Ende links in den Kiefernweg - dem Weg bis zur Lippstädter Straße folgen - dann links - sofort rechts in die Nordholtstraße - weiter geradeaus über die Straße Auf dem Felde - in der Kurve links in die Brandstraße - diese nach der nächsten Kurve rechts einbiegen und der Brandheide weiter folgen - an der nächsten Weggabelung links in die Vennstraße - am Mastholter See links und der Vennstraße weiter bis zur Brandstraße folgen - dort rechts - der Brandstraße bis zum Ausgangspunkt Alter Markt folgen

Sicherheitshinweise:

Skaten Sie mit Helm und ausreichendem Gelenkschutz.

Ausrüstung:

GPS-Geräte können in der Tourist-Information Rietberg nach vorheriger Anmeldung ausgeliehen werden.

Tipp des Autors:

Am Wochenende lohnt sich eine Pause im Bauernhofcafé "Kaffeestube Hagemeyer".

Anfahrt:

Von der Rietberger Straße in Mastholte fahren Sie über die Jakobistraße zum Alten Markt.

Parken:

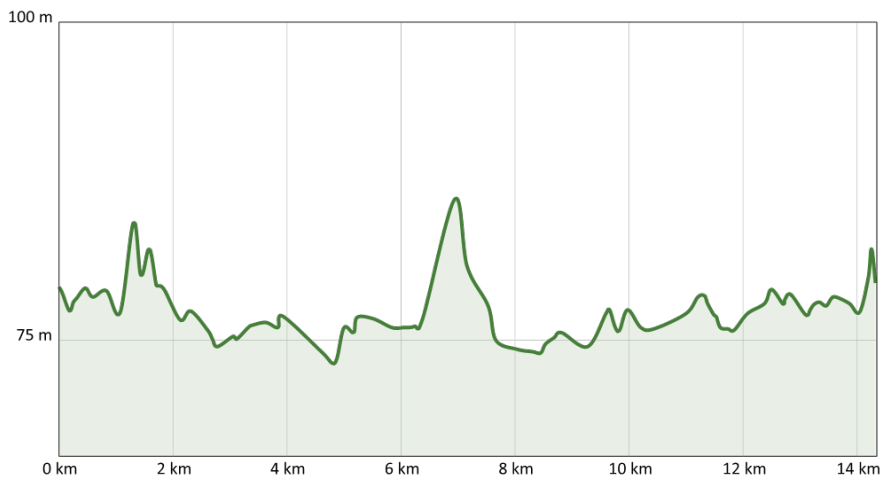
Parkplatz Alter Markt

Öffentliche Verkehrsmittel:

mit dem Bus von Rietberg mit der Linie 80

Weitere Infos / Links:

<http://www.kaffeestube-hagemeier.de>



Getreidefeld - © Stadt Rietberg



Getreidefeld - © Stadt Rietberg



asphaltierter Weg - © Stadt Rietberg

