



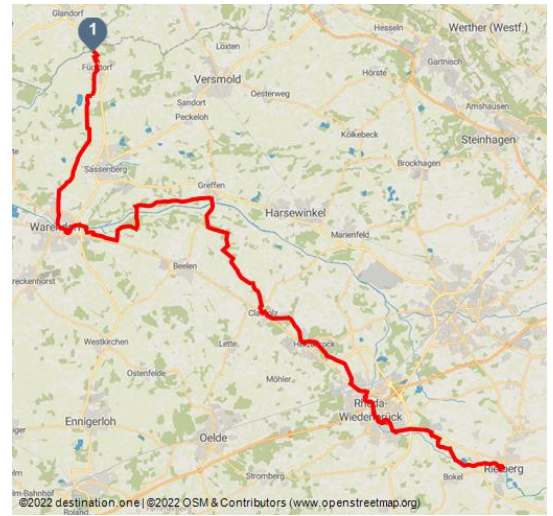
Historische Stadtkerne - Etappe Füchtorf bis Rietberg

Fernwanderweg

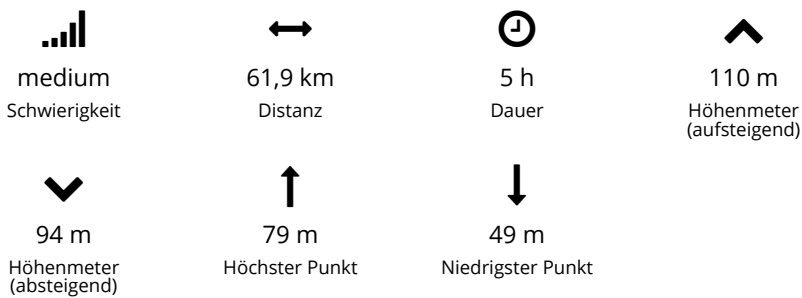
Fernradweg



Bolzenmarkt im Historischen Stadtkern - © Stadt Rietberg, Stadt Rietberg



Tourdaten:



Historische Stadtkerne



Empfohlene Jahreszeiten:

JAN	FEB	MRZ	APR	MAI	JUN
JUL	AUG	SEP	OKT	NOV	DEZ

Der Radweg Historische Stadtkerne ist eine Rundroute die fünf historische Stadtkerne miteinander verbindet. Hier beschreiben wir den Teil der Route, der im Bereich Teutoburger Wald und den Übergangsgebieten zum Münsterland verläuft. So startet diese rund 60 Kilometer lange Teilstrecke am Schloß Harkotten im Münsterland und endet in der Stadt der schönen Giebel, Rietberg an der Ems.

Die Route verläuft durchweg auf gut ausgebauten, ebenen Strecken. Für Familien mit Kindern ist der Weg nur eingeschränkt zu empfehlen, da oft Ortskerne durchfahren werden müssen und somit auch verkehrsreiche Straßen tangiert werden. Der Startpunkt der hier beschriebenen Strecke liegt am Schloß Harkotten bei Füchtorf. Diese ausgesprochen idyllische Schloßanlage ist bekannt durch ihr Gartenfestival im September. Aber auch an anderen Terminen ist die Schlossanlage einen Besuch wert.

Bewertungen:

- ★★☆☆☆ Panorama
- ★★☆☆☆ Kondition

Adresse:

48336 Sassenberg

Autor:

Annika Lammers

Los geht es zunächst in südlicher Richtung nach Sassenberg. Von hier aus erradeln Sie die Gemeinde Herzebrock-Clarholz mit ihren beiden Klosteranlagen.

Die Route führt Sie bis nach Rheda-Wiedenbrück. Diese "Doppelstadt" bietet gleich zwei ausgesprochen sehenswerte historische Stadtkerne. Beide sind von sehr unterschiedlicher Prägung, da Rheda einst von Calvinisten regiert und bewohnt wurde und Wiedenbrück von Katholiken. Entsprechend fehlen in Rheda die charakteristischen bunten Schnitzornamente an den Fachwerkhäusern die Sie in Wiedenbrück in großer Zahl finden. Bevor Sie durch das ehemalige Landesgartenschau Gelände, der Flora Westfalica, von Rheda nach Wiedenbrück fahren, sollten Sie unbedingt einen Blick auf die Schlossanlage in Rheda werfen. Eine Besichtigung der Außenanlagen ist hier möglich, ein Café bietet gute Möglichkeiten zur Einkehr.

Die weitere Wegführung verläuft mitten durch die ehemalige Gartenschau und führt Sie nach Wiedenbrück. Wenn Sie hier nicht direkt nach links dem ausgeschilderten Weg folgen, sondern sich geradeaus einordnen, kommen Sie direkt in das Herz Wiedenbrücks, einen sehr schönen Marktplatz mit Rathaus, Kirche und Gastronomie.

Das nächste Teilstück unserer Strecke führt parallel zur Landesgartenschauroute. Der Name ist hier Programm und Gartenfreunde können in Rietberg ein tolles Landesgartenschau Gelände für sich entdecken. Seit der Gartenschau im Jahr 2008 werden jedes Jahr neue Attraktionen geschaffen, um Gästen stets neue Erlebnisse rund um das Thema Garten bieten zu können. Der historische Altstadtkern ist von einem begehbaren Wall und Gräben umgeben. Das Rathaus ist sehr sehenswert. Interessant auch die Stiftung des Künstlers Winfried Koch, einem weiteren Highlight Rietbergs.

Merkmale:

Informationen

Einkehrmöglichkeit, Rundweg

Startpunkt:

Füchtorf, Schloß Harkotten

Zielpunkt:

Rietberg, Historisches Rathaus

Wegbeschreibung:

Der Weg ist durchgehend ausgeschildert mit einer grünen Stadtsilhouette auf weißem Grund und dem Schifftzug "Historische Stadtkerne - Route Münsterland". Wie empfehlen die Nutzung von aktuellem Kartenmaterial oder ein GPS-Gerät!

Ausrüstung:

Verkehrssichere Fahrräder, Helm, Handy, Fotoapparat.

Tipp des Autors:

Wenn Sie in der Gruppe unterwegs sind, buchen Sie in Rietberg eine Stadtführung im historischen Kostüm. Diese gibt es zu verschiedenen Themen und machen viel Spaß!

Organisation:

Teutoburger Wald Tourismus
<http://www.teutoburgerwald.de/>



QR-Code scannen und diese Seite offline speichern, mit Freunden teilen und mehr.

<https://s.et4.de/SLwBd>

Quelle: destination.one

ID: t_100233954

Zuletzt geändert am 10.01.2024, 11:31

Parken:

Auf ausgewiesenen Parkflächen am Schloß.

Öffentliche Verkehrsmittel:

Immer wissen, was fährt: Die Schlaue Nummer für Bus und Bahn in NRW **0800 6-50 40 30** (kostenlos und rund um die Uhr erreichbar).

Literatur:

Radweg Historische Stadtkerne, Radwanderkarte 1:50.000 , Radroutenspiralo mit Erläuterungen BVA, ISBN 3-87073-296-2

Karte/Karten:

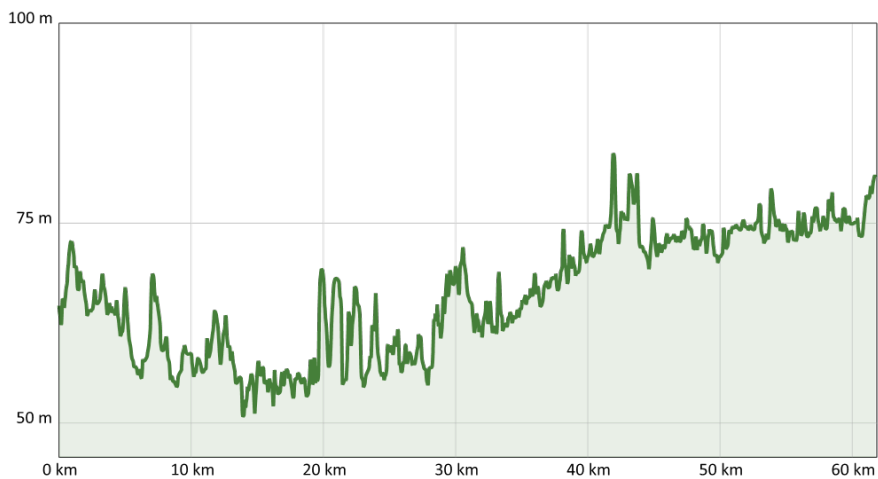
Radweg Historische Stadtkerne, Radwanderkarte 1:50.000 , Radroutenspiralo mit Erläuterungen BVA, ISBN 3-87073-296-2

Weitere Infos / Links:

Herzebrock.de
Rheda-Wiedenbrück

Rietberg.de

Pro Wirtschaft Gütersloh





Historisches Fachwerkhaus in Wiedenbrück - © Flora Westfalica GmbH

