


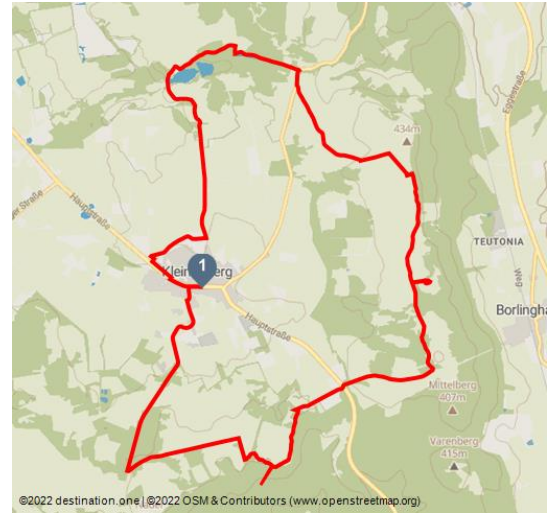


Wilderer-Wanderweg / Rund um Kleinenberg - Hermannshöhen Tourentipp 17

Themenweg



Lichtenau-Alte Eisenbahn-Teutoburger-Wald-Tourismus-D-Ketz-062-CC-BY-SA.jpg - © Teutoburger Wald Tourismus / D. Ketz, Dominik Ketz



Tourdaten:

medium
Schwierigkeit

19,2 km
Distanz

5 h 15 min
Dauer

245 m
Höhenmeter
(aufsteigend)

245 m
Höhenmeter
(absteigend)

426 m
Höchster Punkt

328 m
Niedrigster Punkt

Empfohlene Jahreszeiten:

JAN	FEB	MRZ	APR	MAI	JUN
JUL	AUG	SEP	OKT	NOV	DEZ

Der Name des Weges wurde zu Ehren der vor 125 Jahren in der Verfolgung von Wilderern ermordeten von Wredeschen Förster Gies und Steinsträter gewählt. Im Namen soll die Dramatik der damaligen Ereignisse ihren Ausdruck finden.

Der Wanderweg führt Sie auf 19 km rund um das Titularstädtchen Lichtenau-Kleinenberg, im Naturpark Teutoburger Wald/Eggegebirge gelegen.

Zum Andenken an die vor 125 Jahren von Wilddieben ermordeten Förster wurde das Försterkreuz errichtet. Es erinnert an das Drama im Eggewald, bei dem die Wilderer nicht gefasst werden konnten. Die Förster waren aus nächster Nähe erschossen worden. Ein Besenbinder, früh im Wald um Birkenreise zu schneiden,



Bewertungen:

★★★★☆ Panorama

★★☆☆☆ Kondition

Adresse:

Lange Straße 39
33165 Lichtenau

+49 5295 890

www.wilderer-wanderweg.de/

stadt@lichtenau.de

fand den todverwundeten Förster Gies. Der Sterbende Gies hatte mit seinem Blut ins Notizbuch geschrieben:

"H. hat zweimal auf mich geschossen."

Große Suchaktionen der Gendarmerie des Hochstiftes und der Bückeburger Jäger blieben erfolglos. Die Wilderer sollen sich nach Amerika abgesetzt und dort ein unrühmliches Ende gefunden haben.

Der Wanderweg startet im Ortskern von Lichtenau-Kleinenberg führt zunächst zur Wallfahrtskirche, geht durch die Kreuzwegallee und durch die sich anschließende Gemarkung Sandfeld nach Schönthal. Dort vorbei geht es an der Alten Eisenbahn entlang. An der Willebadessener Straße (L 763) führt der Weg zum Kleinen Herrgott und zu den Försterkreuzen. Weiter über die Teutoniaklippen, vorbei an Bierbaums Nagel und dem Felsenmeer wandern Sie entlang der Eggesüdseite, bevor der Rundwanderweg wieder in der Dorfmitte endet.

Merkmale:

Zahlungsmöglichkeiten

kostenfrei / jederzeit zugänglich

Startpunkt:

Ortsmitte Lichtenau-Kleinenberg, Gasthaus Engemann

Zielpunkt:

Ortsmitte Lichtenau-Kleinenberg, Gasthaus Engemann

Wegbeschreibung:

Entlang des Wilderer-Wanderweges wandern Sie zu 42% auf naturbelassenen Wegen, 32% auf befestigten Wegen und zu 26% auf Verbunddecken.

Sie erwandern die Strecke von 19 km in 1 Etappe. Der niedrigste Punkt des Wanderweges befindet sich auf 328 m im Zentrum von Kleinenberg. Den höchsten Punkt erreichen Sie auf 427 m bei der Borlinghauser Hütte. Die Steigung der Strecke beträgt 321 m.

Sicherheitshinweise:

Leichte Wandertour, jedoch für Rollstuhlfahrer und Kinderwagen nicht geeignet.

Ausrüstung:

Wanderschuhe, Rucksackverpflegung, Fotoapparat, GPS-Gerät.

Tipp des Autors:

Bei guten Sichtbedingungen kann man vom Aussichtsturm Bierbaums Nagel bis nach Kassel, Willingen oder Warburg schauen.

Anfahrt:

Autor:

Stadt Lichtenau



QR-Code scannen und diese Seite offline speichern, mit Freunden teilen und mehr.

<https://s.et4.de/jDQHd>

Quelle: destination.one

ID: t_100234010

Zuletzt geändert am 10.07.2024, 10:17

Von Paderborn aus kommend fahren Sie die B 68 Richtung Warburg bis nach Lichtenau-Kleinenberg.

Parken:

Parkmöglichkeiten in der Ortsmitte von Lichtenau-Keinenberg

Öffentliche Verkehrsmittel:

Haltestelle: Li-Kleinenberg, Post

Nahverkehrsverbund Paderborn/Höxter

Immer wissen, was fährt: Die Schlaue Nummer für Bus und Bahn in NRW
01803 504030 (Fahrplanauskünfte für 0,09€/Min aus dem deutschen Festnetz,
Mobilfunk max. 0,42€/Min.)

Karte/Karten:

Wanderkarte Eggegebirge (Südteil), Nr. 64


Maßstab: 1:25.000 | ISBN: 3-89439-704-7

Herausgeber: Landesvermessungsamt Nordrhein-Westfalen


Wegekennzeichen:

Der Weg ist durchgängig markiert ("Wilderer Wanderweg", weißer Hirsch und gelbe Schrift auf grünem Grund)





Willebadessen-Bierbaums-Nagel-Teutoburger-Wald-Tourismus-F-Grawe (118)_3000.jpg




Blankenrode-Hörmuseum-Teutoburger-Wald-Tourismus-F-Grawe (29).JPG



Teutoburger-Wald-Tourismus-F-Grawe-3000.jpg



Lichtenau-Kirche Maria Heimsuchung-Teutoburger-Wald-Tourismus-D-Ketz-058-CC-BY-SA.jpg - © Teutoburger Wald Tourismus / D. Ketz, Dominik Ketz



Lichtenau-Wallfahrtsgela#nde Kleinenberg-Teutoburger-Wald-Tourismus-D-Ketz-056.jpg - © Teutoburger Wald Tourismus / D. Ketz, Dominik Ketz



Lichtenau-Wallfahrtsgela#nde Kleinenberg-Teutoburger-Wald-Tourismus-D-Ketz-057.jpg - © Teutoburger Wald Tourismus / D. Ketz, Dominik Ketz



Willebadessen-Bierbaums-Nagel-Teutoburger-Wald-Tourismus-F-Grawe (114)_3000.jpg

