


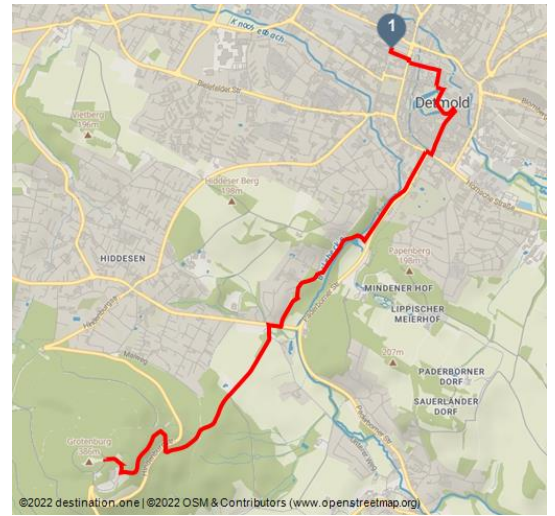


Zugangsweg Hermannshöhen: Detmold

regionaler Wanderweg



Markierung des Zugangswegs Hermannshöhen - © Projektbüro Hermannshöhen, Teutoburger Wald Tourismus



Tourdaten:

medium Schwierigkeit

5,7 km Distanz

1 h 30 min Dauer

269 m Höhenmeter (aufsteigend)

21 m Höhenmeter (absteigend)

378 m Höchster Punkt

130 m Niedrigster Punkt



Empfohlene Jahreszeiten:

JAN	FEB	MRZ	APR	MAI	JUN
JUL	AUG	SEP	OKT	NOV	DEZ

Knappe 6,0 km vom Bahnhof Detmold bis hinauf zum Hermannsdenkmal - durch die ehemalige Residenzstadt Detmold und vorbei am LWL-Westfälisches Freilichtmuseum.

Hier ist der Zugangsweg schon ein echtes Erlebnis - Sie starten am Detmolder Bahnhof und erwandern die ehemalige Residenzstadt mit dem fürstlichen Schloß derer zur Lippe. Weiter führt Sie unser Weg durch die Parklandschaft Friedrichstal und schließlich hinauf zum Hermannsdenkmal, dem Wahrzeichen des Lipper Landes und der Hermannshöhen.

Merkmale:

Bewertungen:

- ★★☆☆☆ Panorama
- ★★☆☆☆ Kondition

Adresse:

32756 Detmold

Autor:

Beatrice Brinkmeyer

Organisation:

Projektbüro Hermannshöhen

Informationen

Einkehrmöglichkeit

Startpunkt:

Bahnhof Detmold

Zielpunkt:

Hermannsweg/ Hermannsdenkmal

Wegbeschreibung:

Bahnhof Detmold Richtung Paulinenstraße, queren in die Wiesenstraße > rechts in den Doktorweg vorbei am Landestheater > Rosental queren und in den Schloßpark > am Schloß vorbei und den Park rechts in die Lange Straße verlassen > über den Marktplatz Detmold weiter bis Hornsches Tor > Straße an der Ampel queren und der Allee folgen bis Obere Mühle > links über die Brücke in Untere Schanze > anschließend weiter in Friedenstal > an Friedrich-Ebert-Str. rechts > kurz folgen dann queren und in Hermannsweg > Weg bergan bis Hermannsdenkmal folgen.

Tipp des Autors:

Alternativ zu diesem Zugangsweg besteht die Möglichkeit, von April bis Oktober an den Wochenenden die Touristiklinie 792 zu nutzen. Diese verkehrt stündlich und bringt Sie vom Bahnhof Detmold bis hinauf zum Hermannsdenkmal.

Anfahrt:

A2, Ausfahrt Bielefeld-Zentrum, B66 Richtung Oerlinghausen/Detmold
Zieladresse Navi: Zum Lustgarten, Detmold

Parken:

Parkhaus "Lustgarten"

Öffentliche Verkehrsmittel:

Bahnhof Detmold.

Immer wissen, was fährt: Die Schlaue Nummer für Bus und Bahn in NRW
01803 504030 (Fahrplanauskünfte für 0,09€/Min aus dem deutschen Festnetz,
Mobilfunk max. 0,42€/Min.)

Weitere Infos / Links:

www.hermannshoehen.de
www.detmold.de



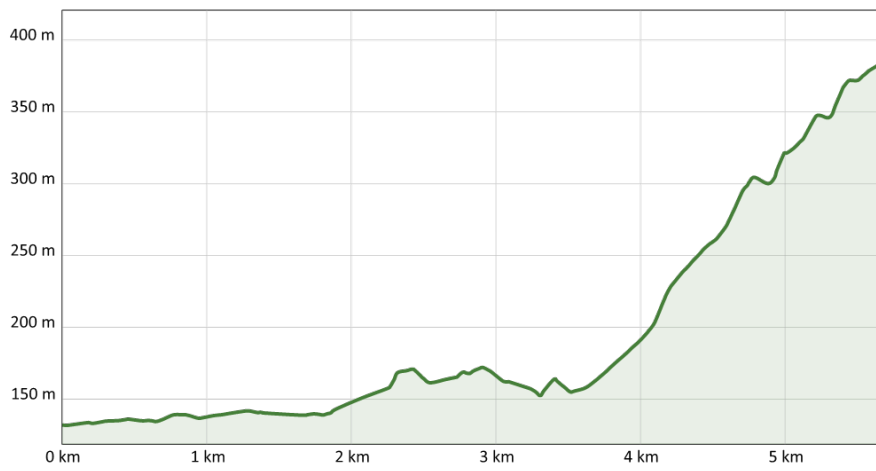
QR-Code scannen und diese Seite offline speichern, mit Freunden teilen und mehr.

<https://s.et4.de/S5lBd>

Quelle: destination.one

ID: t_100234013

Zuletzt geändert am 08.02.2023, 15:13




Luftansicht - © LWL-Freilichtmuseum Detmold



Restaurant Altstadtotel Detmold - © Altstadtotel Detmold



Außenansicht Altstadtotel Detmold - © Altstadtotel Detmold



Eingang Altstadtotel Detmold - © Altstadtotel Detmold, Picasa 2.7



Außenansicht Hotel Lippischer Hof Detmold - © Hotel Lippischer Hof Detmold



Schild am Altstadthotel Detmold -
© Altstadthotel Detmold, Picasa 2.7

