



Fürstenroute Lippe im lippischen Südosten








Fernradweg



Schiedersee - © Lippe Tourismus & Marketing GmbH, Lippe Tourismus & Marketing AG



Tourdaten:

 medium Schwierigkeit	 35,6 km Distanz	 3 h 15 min Dauer	 329 m Höhenmeter (aufsteigend)
 342 m Höhenmeter (absteigend)	 302 m Höchster Punkt	 102 m Niedrigster Punkt	



Lippe marketing
Lippe Tourismus & Marketing GmbH

Empfohlene Jahreszeiten:

JAN	FEB	MRZ	APR	MAI	JUN
JUL	AUG	SEP	OKT	NOV	DEZ

Bewertungen:

- ★★★★☆ Panorama
- ★★☆☆☆ Kondition

Adresse:

32816 Schieder-Schwalenberg

Autor:

Lippe Tourismus & Marketing AG

Organisation:

Lippe Tourismus & Marketing GmbH
<http://www.land-des-hermann.de/>

Der südöstliche Rund der Fürstenroute Lippe führt von Schieder vorbei am SchiederSee in die Osterräderstadt Lügde und zurück über die Malerstadt Schwalenberg nach Schieder.

Diese Radtour führt in das Hügelland des lippischen Südostens.

Merkmale:

Informationen

Einkehrmöglichkeit, Rundweg

Zahlungsmöglichkeiten

kostenfrei / jederzeit zugänglich

Startpunkt:

Schieder Bahnhof

Zielpunkt:

Schieder Bahnhof

Wegbeschreibung:

Sie erradeln diese Tour im Uhrzeigersinn. Beginnend am Bahnhof in Schieder passieren wir den Schiedersee an der nördlichen Uferseite. Durch das Tal der Emmer mit den weiten Wiesen wird die historische Altstadt von Lügde mit den zahlreichen Fachwerkbauten erreicht. Dann geht es weiter mit allmählicher Steigung in das Storchendorf Elbrinxen und über Rischenau hinauf in den Schwalenberger Wald. Danach rollen die Räder hinunter in die Schwalenberger Altstadt mit dem historischen Rathaus und der Burg. Ab Schwalenberg fahren Sie über ausgebaute Radwege nach Brakelsiek und dann zurück nach Schieder.

Tipp des Autors:

Besichtigen Sie die Kilianskirche Lügde!

Anfahrt:

BAB 33, Abfahrt PB-Elsen, weiter auf B1 Richtung Bad Lippspringe/Blomberg nach Schieder

Navi-Adresse: Bahnhofstraße, Schieder-Schwalenberg

Parken:

Parkplatz am Bahnhof Schieder.

Öffentliche Verkehrsmittel:

Bahnhof Schieder (auch Bahnhof Lügde). In den Sommermonaten am Wochenende auch mit der Touristiklinie 792.

Immer wissen, was fährt: Die Schlaue Nummer für Bus und Bahn in NRW 01803 504030 (Fahrplanauskünfte für 0,09€/Min aus dem deutschen Festnetz, Mobilfunk max. 0,42€/Min.)

Weitere Infos / Links:

Der Routenverlauf ist durchgängig ausgeschildert und stets gut erkennbar durch das Logo der Fürstenroute Lippe.



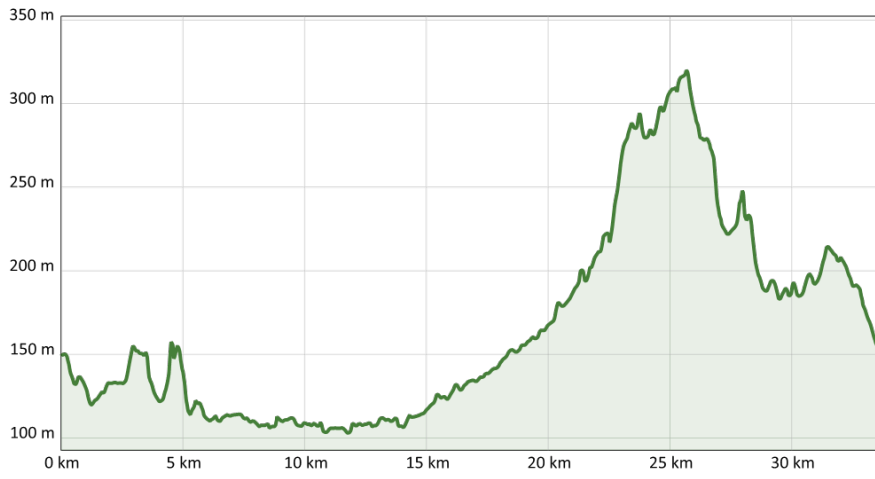
QR-Code scannen und diese Seite offline speichern, mit Freunden teilen und mehr.

<https://s.et4.de/SHQBd>

Quelle: destination.one

ID: t_100234034

Zuletzt geändert am 08.02.2023, 15:18



St.Kilianskirche bei Nacht - © Stadt Lügde, Tourist-Information Lügde - touristinfo@luegde.de



Buffet im Hotel Sonnenhof - © Hotel Sonnenhof



Stadt Schieder-Schwalenberg

