

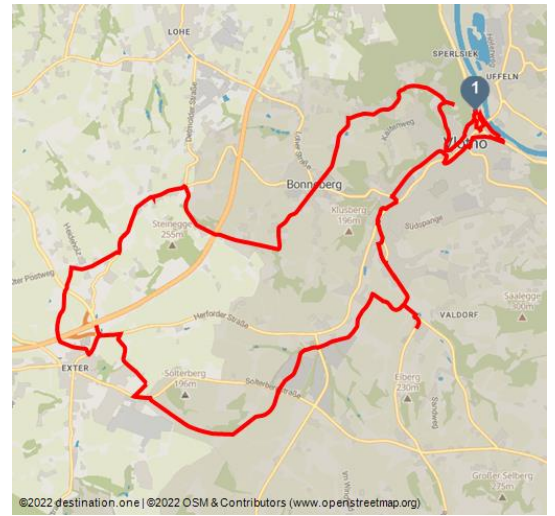


Denkmal-Route Vlotho

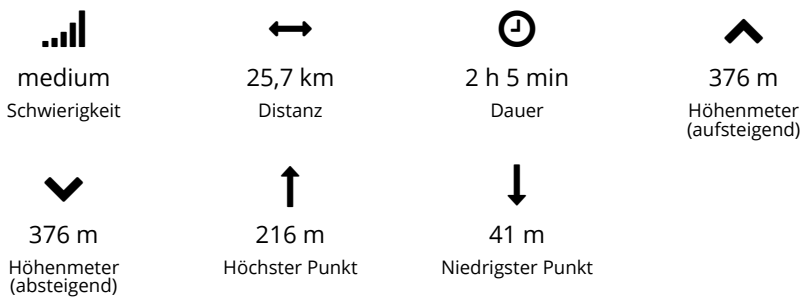
regionale Radtour



Häuser auf dem Brink - © Biologische Station Ravensberg im Kreis Herford e.V.



Tourdaten:



Ferienregion
Wittekindland
Herford

Bewertungen:

- ★★★★☆ Panorama
- ★★★★☆ Kondition

Empfohlene Jahreszeiten:

JAN	FEB	MRZ	APR	MAI	JUN
JUL	AUG	SEP	OKT	NOV	DEZ

Adresse:

32602 Vlotho

Autor:

Thomas Wehrenberg

Organisation:

Touristikgemeinschaft Wittekindland Herford e.V.
<http://www.wittekindland.de/>

Dieser unbeschilderte Rundkurs durch Vlotho und Exter ist eine abwechslungsreiche Tour durch die bergige Landschaft und perfekt für am Denkmal-Thema interessierte Radfahrer mit etwas Kondition. Diese Tour ist aber auch von normal sportlichen Radlern gut zu bewältigen. Die Route startet und endet am Bahnhof in Vlotho.

Dieser Rundkurs führt Sie durch meist bergiges Gebiet mit herrlichen Aussichten und abwechslungsreichen Landschaften. Der Start ist am Bahnhof Vlotho, dann geht es gemächlich durch die Altstadt mit der Heimatstube Vlotho und mit ihren schönen Fachwerkhäusern und sehenswerten Kirchen. Gleich danach führt der schwierigste Anstieg der Tour hinauf zum Amtshausberg. Dort haben Sie von der Burg Vlotho einen wunderbaren Ausblick in das Tal der Weser. Weiter geht es vorbei am Bonneberg und Sprickberg über die hügelige Vahrenbrinkstraße hinab



QR-Code scannen und diese Seite offline speichern, mit Freunden teilen und mehr.

<https://s.et4.de/xLQBd>

Quelle: destination.one

ID: t_100234201

Zuletzt geändert am 10.01.2024, 11:30

zur historischen Autobahn-Talbrücke an der Steinegge. Auf der anderen Seite führt die Straße hinauf zur Detmolder Straße, wo Sie zunächst den höchsten Punkt der Tour und kurz danach Lindemanns Mühle erreichen. Die 1850 aus mächtigen Bruchsteinen erbaute Kappenwindmühle liegt idyllisch am Steinegger Berg und bietet dem Betrachter einen imposanten Anblick. Bei dieser Mühlenart ist die so genannte Kappe mit den Flügeln drehbar. In dem als technisches Kulturdenkmal geschützten Gebäude sind seit kurzem standesamtliche Trauungen möglich. Der Mühlenverein organisiert Veranstaltungen wie Mühlen- und Erntetage und bietet für Gruppen Führungen mit Kaffeetrinken an. Nach einem weiteren kurzen Anstieg geht es hinunter zur Autobahnkirche Exter. Vorbei am Solterberg rollen die Räder fast nur noch bergab über Hollwiesen und an der Hammerschmiede Gnuse bei Valdorf hinunter zur Weser. Wegweiser führen von dort zurück zum Bahnhof. Die Route führt fast ausschließlich über wenig befahrene Straßen, eigenständige Radwege und befestigte Wirtschaftswege. Nur ein 500 Meter langer Abschnitt ist nicht asphaltiert, aber durchaus auch mit dünnen Reifen zu befahren.

Als alternativer Startpunkt bietet sich der Parkplatz bei der Autobahnkirche Exter an (Alter Schulweg 2). Es ist aber auch ohne weiteres möglich, von jedem anderem Ort auf der Route loszufahren.

Weitere Informationen zu der Route und den Wegpunkten finden sie auf der Fahrradfreizeit-Homepage des Kreises Herford: www.fahr-im-kreis.de. Dort steht Ihnen auch eine **Broschüre** als kostenloser Download zur Verfügung.

Merkmale:

Informationen

Familienfreundlich, Einkehrmöglichkeit, Rundweg

Startpunkt:

Bahnhof Vlotho

Zielpunkt:

Bahnhof Vlotho

Wegbeschreibung:

Vom Startpunkt am Bahnhof Vlotho geht es in südlicher Richtung los, der Langestraße folgend. Nach dem Haus Malz auf der linken Seite geht es nach rechts über das Roseneck und die Burgstraße zur Burganlage hinauf. Anschließend geht es über die Ernst-Albrecht-Straße und der Höltkebruchstraße, die dann in die Von-Bodelschwingh-Straße übergeht, nach links folgend nach Bonneberg. Danach geht es die Vahrenbrinkstraße hinunter, die vor Lenger einen scharfen Knick nach rechts beschreibt. In Steinegge geht es der Detmolderstraße nach links folgend weiter bis auf der rechten Seite nach ca. 1,5 Kilometern der Alte Postweg abgeht und zu Lindemanns Mühle führt. Danach führt die Route über den Alten Schulweg nach Süden weiter und an der Autobahnkirche Exter vorbei. Hinter der Kirche folgt die Route erneut der Detmolderstraße. Diesmal allerdings nach Norden. Am Kreisel geht es geradeaus bis zur Talbrücke Exter. Anschließend geht es bis zum Kreisel wieder zurück und an diesem weiter die Herforderstraße entlang Richtung Osten. An der zweiten Einmündung auf der rechten Seite führt die Route dann in das Niedermowenfeld, um an der Solterbergstraße nach links und nach ca. 250 Metern wieder nach rechts in die Straße Zum Mergelbruch ab zu biegen. Nach

ca. 1,7 Kilometern geht es nach rechts der Hollwieserstraße folgend über die Solterbergstraße und durch Hollwiesen. Nach dem Überqueren der neuen Landstraße geht es die Rottstraße entlang und danach über die Salzuflener- und Bäderstraße zur Valdorfer Kirche. Nach dem Erreichen der Kirche geht es zurück zur Kreuzung Bäderstraße Salzuflenerstraße, wo die Route der Salzuflenerstraße in nordwestlicher Richtung folgt. An der Herforderstraße geht es nach rechts weiter zur Alten Papiermühle und anschließend an der Kirche Heilig Kreuz vorbei. Hinter der Schule wird die Mindenerstraße überquert und es geht über die Oelbrinkstraße und den Postweg nach Nordosten zur ehemaligen Zuckerfabrik und dem Weserhafen. Von dort ist der Weg wieder zurück zum Bahnhof gut ausgeschildert und führt an der Weser entlang und erneut durch die Innenstadt von Vlotho, am Rathaus vorbei und die Lange Straße entlang zurück zum Bahnhof.

Die Route geht entlang den Straßen:

- Start: Bahnhof Vlotho
- Lange Straße
- Am Roseneck
- Burgstraße
- Oeynhausener Straße
- Ernst-Albrecht-Straße
- Höltkbruchstraße
- Von-Bodelschwingh-Straße
- Vahrenbrinkstraße
- Detmolder Straße (Fahrradweg)
- Alter Postweg
- Alter Schulweg (Fahrradweg)
- Alter Schulweg (Straße)
- Detmolder Straße (Fahrradweg)
- Herforder Straße (Fahrradweg)
- Niedermowenfeld
- Solterbergstraße (Fahrradweg)
- Zum Mergelbruch
- Solterbergstraße
- Hollwieser Straße
- Rottstraße
- Am Sandhüchel
- Salzuflener Straße
- Bäderstraße
- Lemgoer Straße
- Bäderstraße
- Salzuflener Straße
- Im Kanaan
- Salzuflener Straße
- Herforder Straße
- Bökenwiese
- Lüdekinggarten
- Herforder Straße (Fahrradweg)
- Bonneberger Straße
- Herforder Straße
- Valdorfer Straße
- Oelbrinkstraße
- Winterbergstraße
- Poststraße
- Weserstraße
- Hafenstraße
- Zollweg
- Bismarckstraße

- Klosterstraße
- Wesererstraße
- Ziel: Bahnhof in Vlotho

Sicherheitshinweise:

1. Das Befahren der Radrouten geschieht auf eigene Gefahr, jeder ist für sich selbst verantwortlich.
2. Für alle Radler gilt die Straßenverkehrsordnung.
3. Für die Radtouren ist ein verkehrssicheres Fahrrad zu benutzen.
4. Das Tragen eines Fahrradhelms wird empfohlen.

Tipp des Autors:

Für die Denkmalroute Vlotho hat die Biologische Station Ravensberg im Kreis Herford e.V. ein paar sehenswerte Gebiete und Punkte ausgesucht:

Stationen:

- Heimatstube (Lange Str. 53)
- Alte Apotheke & Haus auf dem Brink (Lange Straße 69 + 71)
- St. Stephans-Kirche (Lange Straße 106)
- Haus Malz (Lange Straße 136)
- Burganlage (Burgstraße 41)
- Fachwerkgebäude Jugendhof (Oeynhausener Straße 1)
- Jubilate-Kirche Bonneberg (Von-Bodelschwingh-Str. 1)
- Lindemanns Mühle (Alter Postweg 18)
- Autobahnkirche Exter (Alter Schulweg 2)
- Talbrücke Exter (A2 zwischen Herford und Vlotho über der Detmolder Straße L 772)
- Valdorfer Kirche (Lemgoer Str. 3)
- Papiermühle Unionwerk von Deylen (Herforder Straße 99)
- Kirche Heilig Kreuz (Herforder Str. 38)
- Ehemalige Zuckerfabrik (Wesererstraße 32)
- Vlothoer Hafen (Zwischen Hafenstraße und Am Fährhof)

Weitere Besonderheiten unterwegs:

- Altstadt Vlotho
- Wittekindstein
- Talbrücke Steinegge
- Kurgebiet Vlotho
- Kutschenmuseum in Bad Seebruch
- Hammerschmiede Gnuse

Kulinarisch hat diese Route auch etwas zu bieten:

- zahlreiche Einkehrmöglichkeiten in der Altstadt Vlotho
- Burg Vlotho, Cafe & Restaurant mit Biergarten, Vlotho-Amtshausberg
- Cafe Jugendhof, Vlotho-Amtshausberg
- Bonneberger Hof, Restaurant mit Biergarten, Vlotho-Bonneberg
- Restaurant am Golfplatz, große Terrasse, Vlotho-Exter
- Grottegut, Restaurant mit Biergarten, Vlotho-Exter

- Reiterstübchen, Vlotho-Exter
- Hemeier`s Grillstube, Vlotho-Galgenkamp

Weitere Informationen zu der Route und den Wegpunkten finden sie auf der Fahrradfreizeit-Homepage des Kreises Herford: <http://www.fahr-im-kreis-herford.de/alle-touren/denkmal-routen/denkmal-route-vlotho>

Parken:

Parkplätze Bahnhof in Vlotho (Weserstr. 20)

Öffentliche Verkehrsmittel:

Mit dem Zug nach Vlotho. Die Route startet direkt am Bahnhof. Immer wissen, was fährt - eine kostenlose Nummer für alle Fälle: Unter **08006 50 40 30** erhalten Bus- und Bahnkund*innen in NRW rund um die Uhr Tarifinformationen, Fahrplanauskünfte und mehr.

Literatur:

Broschüre Denkmal-Route Vlotho

Karte/Karten:

www.fahr-im-kreis.de/alle-touren/denkmal-routen/denkmal-route-vlotho

Weitere Infos / Links:

www.fahr-im-kreis.de





Burg Aussicht - © Vlotho Marketing GmbH




Autobahnkirche Exter - © Biologische Station Ravensberg im Kreis Herford e.V.



Autobahnkirche Exter - © Kiel-Steinkamp, Unbekannt



KunstwerkStadt Vlotho - © Biologische Station Ravensberg im Kreis Herford e.V.



Weserhafen - © Biologische Station Ravensberg im Kreis Herford e.V.



Weserhafen - © Biologische Station Ravensberg im Kreis Herford e.V.




Ehemalige Zuckerfabrik - © Biologische Station Ravensberg im Kreis Herford e.V.



Kirche Heilig Kreuz - © Biologische Station Ravensberg im Kreis Herford e.V.



Papiermühle Unionwerk von Deylen - © Biologische Station Ravensberg im Kreis Herford e.V.



Valdorfer Kirche - © Biologische Station Ravensberg im Kreis Herford e.V.




Talbrücke Exter - © Biologische Station Ravensberg im Kreis Herford e.V.



Jubiläe-Kirche Bonneberg - © Biologische Station Ravensberg im Kreis Herford e.V.



Fachwerkgebäude Jugendhof - © Biologische Station Ravensberg im Kreis Herford e.V.



Haus Malz - © Kiel-Steinkamp,
Touristgemeinschaft Wittekindsland Herford e.V.

Haus auf dem Brink - © Biologische
Station Ravensberg im Kreis Herford e.V.

Alte Apotheke - © Biologische Station
Ravensberg im Kreis Herford e.V.

Heimatsstube - © Biologische Station
Ravensberg im Kreis Herford e.V.

