

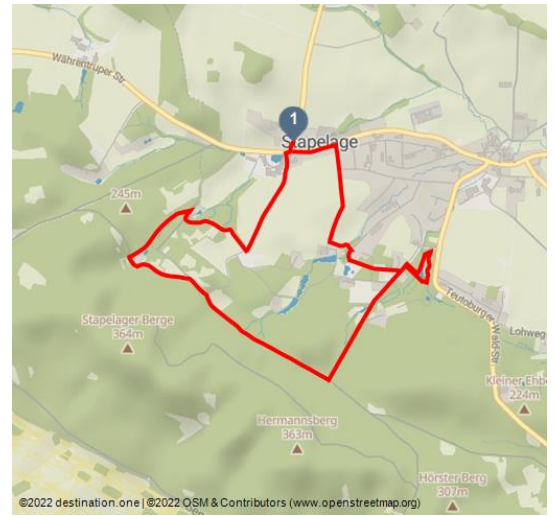


Rundtour zum Literarischen Wanderweg Lage-Hörste

Themenweg



Kirche Stapelage - © Verkehrsamt Lage-Hörste, Thevis



Tourdaten:



5,7 km
Distanz



1 h 30 min
Dauer



66 m
Höhenmeter
(aufsteigend)



68 m
Höhenmeter
(absteigend)



241 m
Höchster Punkt



175 m
Niedrigster Punkt

Adresse:

32791 Lage

Autor:

Ina Bohlken

Organisation:

Teutoburger Wald Tourismus
<http://www.teutoburgerwald.de/>

Hier geht es um den Weg von den Bushaltestellen zum Startpunkt des Literarischen Wanderwegs Lage-Hörste an der Gaststätte Bienenschmidt, seinen gesamten Verlauf bis hinunter in den Ort Lage-Hörste und dann zur Bushaltestelle, die nahe dem Endpunkt liegt.

Vom Dorf Stapelage geht ein schöner Weg hinauf zum Ausflugslokal Bienenschmidt, wo auch der Literarische Wanderweg beginnt. Auf dem Hermannsweg führt er mit vielen interessanten Tafeln, auf denen Mitglieder des Vereines LiPen dem Wanderer Poesie nahe bringen. Bis hinunter in den Kurpark führt der Weg. Von dort ist es nicht mehr weit zum Ausgangspunkt der Wanderung.



QR-Code scannen und diese Seite offline speichern, mit Freunden teilen und mehr.

<https://s.et4.de/4vfDd>

Ausrüstung:

Gutes Schuhwerk

Tipp des Autors:

Eine Einkehr bei Bienenschmidt.

Anfahrt:

Quelle: destination.one

ID: t_100234215

Zuletzt geändert am 28.01.2024, 09:35

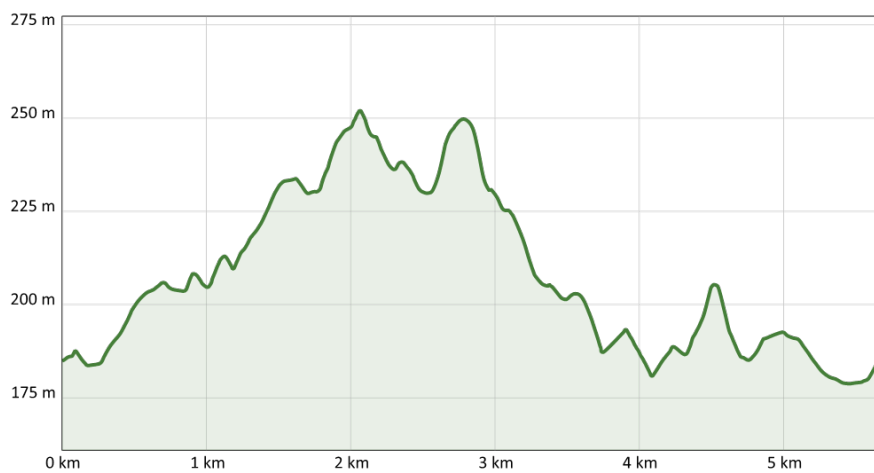
Von Bielefeld aus Richtung Detmold, in Pivitsheide rechts ab nach Stapelage

Parken:

in Stapelage oder am Kurhaus Lage-Hörste

Öffentliche Verkehrsmittel:


Von Lage aus mit dem Bus Linie 951 bis zur Haltestelle "Stapelage".



Bank am Waldrand bei Lage-Hörste - © Verkehrsamt Lage-Hörste, Thevis



Blick in die Landschaft bei Lage-Hörste - © Verkehrsamt Lage-Hörste, Thevis



Kurpark Lage-Hörste - © Verkehrsamt Lage-Hörste, Thevis

