



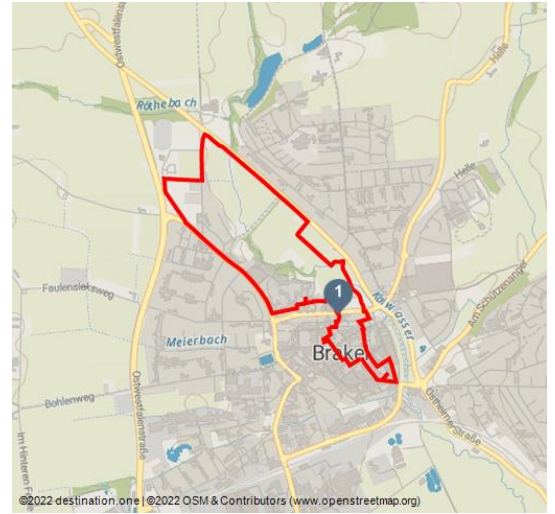
Mutter-Anna-Weg, Brakel

Themawandelroute

regionale wandelroute



Frank Grawe, Kulturland Kreis Höxter, c/o GfW im Kreis Höxter mbH



Tour data:

makkelijk
Moelijkheid

5 km
Afstand

1 h 14 min
Duur

19 m
Hoogte

19 m
Höhenmeter
afsteigend

146 m
Hoogste punt

131 m
Laagste punt

Aanbevolen seizoenen:

JAN	FEB	MRZ	APR	MAI	JUN
JUL	AUG	SEP	OKT	NOV	DEZ

Op de pelgrimsroute van Moeder Anne bezoekt u kloosters, kapellen, kerken, schrijnen en fonteinen met voorstellingen van de heilige moeder Anna.

De christelijke kunst presenteert Anna met haar dochter Maria, de moeder van Jezus, of als Anna Selbdritt bovendien met de Jezus-jongen, haar kleinzoon, op acht plaatsen langs de weg. U zult de heilige Anna zien als de opvoeder, die Maria leert lezen, en in de Annenbrunnen met een appel in de hand. In het bejaardenhuis ontmoet ze je als grootmoeder. In de sprookjesfontein pakken de gebroeders Grimm een verhaal op waarin 'Het meisje van Brakel' bidt tot de heilige moeder Anna. Ze lopen een deel van de pelgrimsroute die van Corvey naar Santiago de Compostela leidt.

Beoordelingen:

★☆☆☆☆ Panorama

Adres:

33034 Brakel

Auteur:

Katja Krajewski

Organisation:

Kulturland Kreis Höxter, c/o GfW im Kreis Höxter mbH
<http://www.kulturland.org/>



Scan QR-code en sla deze pagina offline op, deel hem met vrienden en meer.

<https://s.et4.de/zdkDd>

Bron: destination.one

ID: t_100234236

Voor het laatst aangepast 15.02.2024, 07:51

Uitgangspunt:

Bredenweg Parkplatz P9, 33034 Brakel

Doel:

Bredenweg Parkplatz P9, 33034 Brakel

Routebeschrijving:

Bij de noordelijke uitgang van parkeergarage P9 neemt u het voetpad naar links, dat overgaat in de straat Im Winkel. Tegenover Annengasse betreedt u het kloosterterrein van de Arme Zusters van de School. Als je het klooster verlaat, hou dan rechts aan. De straat Im Winkel leidt u langs de scholen van de Brede en in het voetpad Bredenweg, die u volgt tot u bij de slaapzaal Lebenshilfe rechtsaf de Nieheimer Straße ingaat. De Annenbildstock ligt op de hoek van de Nieheimer Straße en de Rudolphstraße. Verder buiten de stad gaat u op het kruispunt de oude Provinzialstraße in en ziet u al de kapel van St. Achter de Annenkapel volgt u het groene bord "Annenbrunnen". Een barrièrevrij pad leidt langs de volkstuinten naar de Pahlenwinkel. Van de Annenbrunnen tot de Pahlenwinkel is uw blik gericht op de Hinnenburg. Voordat u de Bruchtauenstraße bereikt, loopt het voetpad aan de rechterkant langs de weilanden. 200 meter na een voetgangersverkeerslicht volgt u het groene bord "Bruchtaue" aan de rechterkant. Maak bij de Bredenweg gebruik van de oversteekplaats en loop door het groene gebied. Sla dan rechtsaf over de Bruchtaue en ga na 40 meter linksaf de Nordmauerstraße in, totdat u de Königstraße oversteekt en de Antoniusstraße bereikt. De Antoniusstraße eindigt bij de zij-ingang van het voormalige kapucijnenklooster. Daar zal St. Anthony van Padua u verwelkomen. Ga bij de oude kloostermuur naar links en loop langs de Kapuzinergasse. Ga weer naar rechts en loop langs de Neustadt tot het einde. Naast de hoofdingang van het seniorenhuis kunt u onze voeten afkoelen in het stromende water van de Bruche. Sla rechtsaf en loop de Ostheimer Straße op tot u het voormalige kloosterdomein voor de kapucijnenkerk aan de rechterkant betreedt via de tuiningang van het Sint-Antoniushuis voor de Ouderen. Na een bezoek aan de huiskapel heeft u uitzicht op de Lourdes Grot voor de ingang van de tuin. Nu ga je de kapucijnenkerk binnen. Ga verder langs de Klosterstraße langs het kloostergebouw, sla linksaf de Henzengasse op en dan rechtsaf in de richting van het stadhuis. Bij de fontein ontdekt u "Das Mädchen von Brakel". Als u het stadhuis aan de linkerkant passeert, ziet u al de ingang van de toren van de parochiekerk. Op het kerkplein staat een gotische kandelaar en een kruis. Na het bekijken van het interieur van de kerk, passeert u aan de rechterkant twee bakstenen gebouwen rond de toren, waarin het Caritas-adviescentrum, de katholieke openbare bibliotheek en de sociale dienst van katholieke vrouwen zich bevinden, aan de noordkant van de kerk. Tegenover de kleine toegangsdeur staat de Papengasse. Je loopt langs de muur van de pastorie tot je in een steegje aan de achterkant van de pastorie aan de linkerkant komt. Door dit steegje kom je bij de noordmuur. Diagonaal naar rechts is er een kleine doorgang in de oude stadsmuur die u over de middeleeuwse stadswallen naar de parkeerplaats leidt.

Uitrusting:

licht schoeisel, camera, drank

Verdere informatie / links:

Meer informatie is beschikbaar bij de Tourist Information in Brakel:
Toeristische informatie

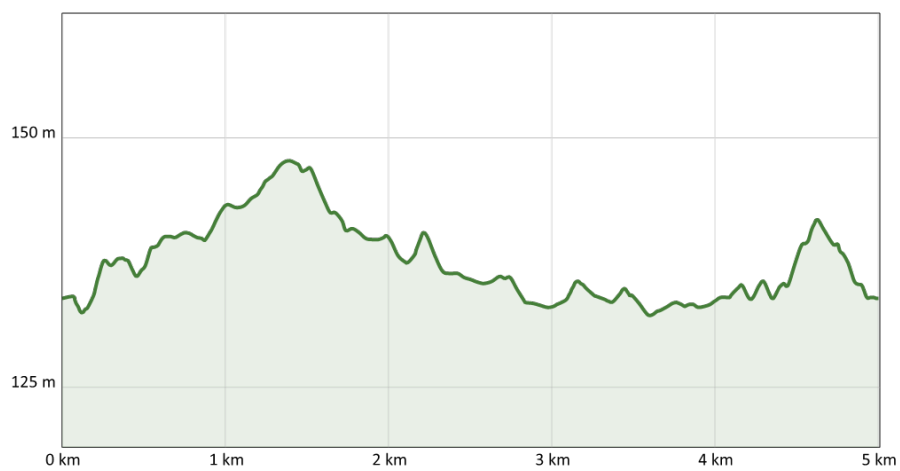
Gasthuis

Am Markt 533034 Brakel

(05272) 360 12 50

Fax (05272) 360 44 12 50


E-mail: tourist-info@brakel.de www.brakel.de



Teutoburger Wald Tourismus/Stadt Brakel



Teutoburger Wald Tourismus/Stadt Brakel/Matthias Groppe



Teutoburger Wald Tourismus/Stadt Brakel/Matthias Groppe



Frank Grawe



Stadt Brakel, Stadt Brakel

