


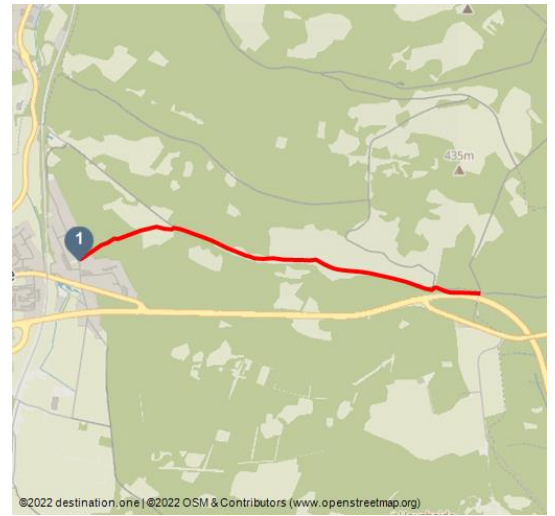


Zugangsweg Hermannshöhen: Buke

regionaler Wanderweg



Zugangsweg Hermannshöhen: Neuenheerse - © Projektbüro Hermannshöhen, Projektbüro Hermannshöhen



©2022 destination one | ©2022 OSM & Contributors (www.openstreetmap.org)

Tourdaten:

leicht
Schwierigkeit

2,3 km
Distanz

0 h 45 min
Dauer

82 m
Höhenmeter
(aufsteigend)

15 m
Höhenmeter
(absteigend)

389 m
Höchster Punkt

316 m
Niedrigster Punkt



Bewertungen:

★☆☆☆☆ Panorama

Empfohlene Jahreszeiten:

JAN	FEB	MRZ	APR	MAI	JUN
JUL	AUG	SEP	OKT	NOV	DEZ

Adresse:

33184 Altenbeken

Autor:

Beatrice Brinkmeyer

Organisation:

Projektbüro Hermannshöhen

Startpunkt:

Reelsberg

Zielpunkt:



QR-Code scannen und diese Seite offline speichern, mit Freunden teilen und mehr.

<https://s.et4.de/5v2Cd>

Eggeweg

Quelle: destination.one

ID: t_100234280

Zuletzt geändert am 09.04.2024, 10:29

Anfahrt:

A33, Ausfahrt 27-Paderborn-Zentrum in B64 Richtung Höxter/Bad Driburg, auf B64 über die Auffahrt Höxter/Bad Driburg/Warburg, nach ca 18 Km rechts auf Schwaneyer Straße, wieder rechts abbiegen auf Schwaneyer Straße/L828 , rechts auf Driburger Straße, links auf Reelsberg. Die zweite Strasse rechts ist der Zugangsweg zum Eggeweg.

Parken:

Reelsberg

Zieladresse Navi: Reelsberg, 33184 Altenbeken

Öffentliche Verkehrsmittel:

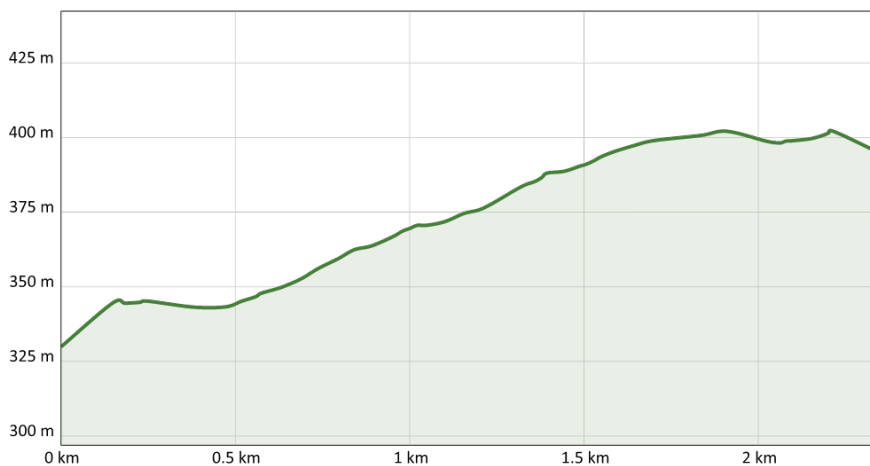
Bahnhof Altenbeken, Bus 545 Richtung: Haus des Gastes, Willebadessen

Zielhaltestelle: Buke Reelsberg, Altenbeken

Immer wissen, was fährt: Die Schlaue Nummer für Bus und Bahn in NRW
01803 504030 (Fahrplanauskünfte für 0,09€/Min aus dem deutschen Festnetz,
Mobilfunk max. 0,42€/Min.)

Weitere Infos / Links:

www.hermannshoehen.de





Radbaum Hütte (Rettungspunkt 12) - © Projektbüro Hermannshöhen



Cafe Bleichhaus (Rettungspunkt 28) - © Teutoburger Wald

