

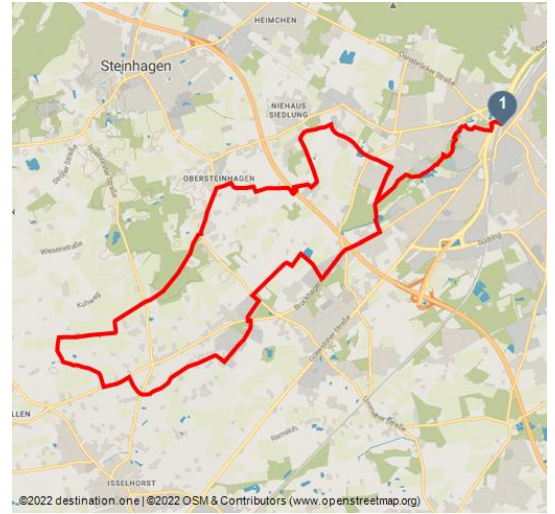


Radtouren-Tipp 10 - Quelle und Holtkamp

regionale Radtour



Niemöllers Mühle.jpg - © Teutoburger Wald/Bielefeld Marketing GmbH/J. Heger



Tourdaten:

leicht
Schwierigkeit

20,2 km
Distanz

1 h 30 min
Dauer

32 m
Höhenmeter
(aufsteigend)

59 m
Höhenmeter
(absteigend)

132 m
Höchster Punkt

84 m
Niedrigster Punkt

Empfohlene Jahreszeiten:

JAN	FEB	MRZ	APR	MAI	JUN
JUL	AUG	SEP	OKT	NOV	DEZ

Der flache Rundkurs führt durch den dünn besiedelten und landschaftlich reizvollen Bielefelder Südwesten zum Naturbad Brackwede, durch das Luttertal und zu Niemöllers Mühle.

(!) Zubringerstrecke ab Bahnhof Brackwede (2x 3 km) /

Rundtour:

An der Zubringerstrecke liegt das Naturbad Brackwede. Das kristallklare, prickelnd frische Wasser des Freibads stammt aus der nahegelegenen Quelle der Ems-Lutter. Die Reinigung durch mineralische Filter sorgt für eine erstklassige, chlorfreie Wasserqualität.



Bewertungen:

★★★★★ Panorama

Adresse:

33649 Bielefeld

Autor:

Stadt Bielefeld, Amt für Verkehr

Das **Luttertal** im Stadtteil Brackwede ist ein naturnah gestalteter Grünzug. Teiche und Wiesen, die früher zum Bleichen von Stoffen genutzt wurden, haben sich zu einer "Wildnis" entwickelt.

Erste Station auf dem Rundkurs ist **Niemöllers Mühle**. Etwa 1736 wurde sie an der Ems-Lutter als Ersatzbau für die ursprüngliche Getreidemühle Niemöller aus dem Jahre 1535 errichtet, nachdem diese niedergebrannt war. Der Verein "Freunde und Förderer der Mühle Niemöller in Quelle e. V." lädt regelmäßig ins Mühlencafé ein.

Früher befand sich der Lutterkolk, der Quellteich der Lutter, im Bielefelder Pass. Seit dem Bau der Eisenbahn 1847 wird das Quellwasser durch unterirdische Drainageleitungen abgeführt. Heute tritt es am Mühlenteich an der Umlostraße aus einer Rohrleitung zutage.

Links des Weges zwischen Feldern siehst du die Gebäude der **Diakonischen Stiftung Ummeln**. Sie wurde 1866 gegründet und ist einer der ältesten Träger diakonischer Arbeit in Deutschland.

Im Stadtteil Holtkamp, dem südwestlichen Zipfel des Bielefelder Stadtgebiets, radelst du an **Pferdekoppeln** vorbei und kannst die Weite der Landschaft genießen.

Am Ende des Rundkurses hast du von der Queller Straße aus noch einmal einen schönen Blick auf den Teutoburger Wald mit dem Fernmeldeturm.

Merkmale:

Informationen

Rundweg

Startpunkt:

Zubringerstrecke: Knotenpunkt 29 in Brackwede (Bahnhof), Rundtour:
Knotenpunkt 36 in Brackwede, Ecke Hammerholz/Niemöllershof/Berner Straße

Zielpunkt:

Zubringerstrecke: Knotenpunkt 29 in Brackwede (Bahnhof), Rundtour:
Knotenpunkt 36 in Brackwede, Ecke Hammerholz/Niemöllershof/Berner Straße

Wegbeschreibung:

(!) Zubringerstrecke:

Folge ab Knotenpunkt 29 diesen Knotenpunkten: 29 - 30 - 36.

Rundtour:

Folge dann für die Rundtour diesen Knotenpunkten im Uhrzeigersinn: 36 - 42 - 45 - 43 - 35 - 36.

Du kannst deine Tour "Radtouren-Tipp 10 Quelle und Holtkamp" unterwegs jederzeit abkürzen oder verlängern, denn die Tour verläuft komplett im Knotenpunkt-Netz. Wegweiser an den Radroutenkreuzungen (den Knotenpunkten) zeigen dir den Weg zum nächsten Ort, zu einer nahegelegenen

Organisation:

Bielefeld Marketing GmbH
<http://www.bielefeld.jetzt/>



QR-Code scannen und diese Seite offline speichern, mit Freunden teilen und mehr.

<https://s.et4.de/VyQLd>

Quelle: destination.one

ID: t_100234293

Zuletzt geändert am 01.07.2024, 07:51

Sehenswürdigkeit oder zum Bahnhof. Große Tafeln an der Route informieren dich über weitere Freizeit-Radrouten.

Freizeitradrouten Bielefeld

Sicherheitshinweise:

Die flache Strecke ist einfach zu befahren. Sie führt über Nebenstraßen und Radwege und im Luttertal zwischen den Knotenpunkten 30 und 36 über naturbelassene Wege.

Einige Strecken führen über Privatwege. Wir danken den Eigentümern für die Erlaubnis, die Wege nutzen zu dürfen.

Tipp des Autors:

Der Besuch der Lutterquelle am Startpunkt der Zubringerstrecke ist empfehlenswert.

Öffentliche Verkehrsmittel:

Stadtbahn-Haltestelle Brackwede Bahnhof (Linie 1).

Bahnhöfe Brackwede und Quelle.

Immer wissen, was fährt: die Schlaue Nummer für Bus und Bahn in NRW: 01806 504030

(20 Cent/ Verbindung aus dem Festnetz sowie maximal 60 Cent/ Verbindung aus den Mobilfunknetzen)

Literatur:

Das Faltblatt "**Radtouren-Tipp 10 Quelle und Holtkamp**" ist kostenlos erhältlich in der Tourist-Information Bielefeld, in den Bezirksämtern und beim ADFC Bielefeld.

Karte/Karten:

Das Faltblatt "**Radtouren-Tipp 10 Quelle und Holtkamp**" ist kostenlos erhältlich in der Tourist-Information Bielefeld, in den Bezirksämtern und beim ADFC Bielefeld.


Freizeitradrouten Bielefeld

Weitere Infos / Links:

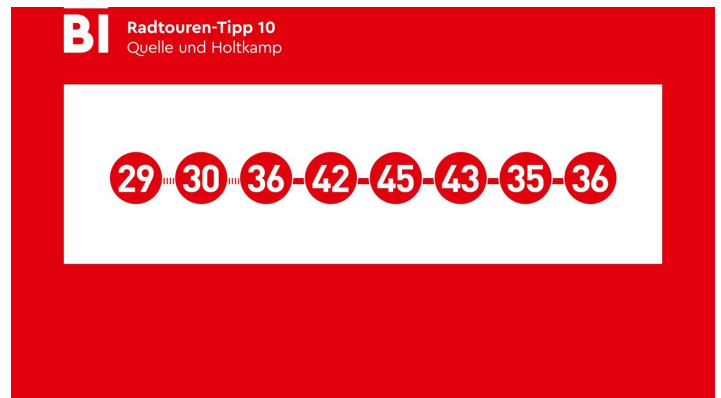
Das Faltblatt "**Radtouren-Tipp 10 Quelle und Holtkamp**" ist kostenlos erhältlich in der Tourist-Information Bielefeld, in den Bezirksämtern und beim ADFC Bielefeld.

[Bielefeld Informationen](#)

[Freizeitradrouten Bielefeld](#)



Bielefeld-Oberes Lutertal-Teutoburger-Wald-Tourismus-D-Ketz-093.jpg - © Teutoburger Wald Tourismus / D. Ketz, Dominik Ketz



Knotenpunktkette Radtouren-Tipp 10 - © Teutoburger Wald/Stadt Bielefeld/Amt für Verkehr

