



Jogging Paderborn: Laufpfad Fischteiche

Jogging/Nordic-Walking




Naherholungsgebiet Fischteiche - © Karl Heinz Schäfer, Tourist Information Paderborn





Tourdaten:


leicht
Schwierigkeit


2 km
Distanz


0 h 17 min
Dauer


4 m
Höhenmeter
(aufsteigend)


4 m
Höhenmeter
(absteigend)


109 m
Höchster Punkt


105 m
Niedrigster Punkt

Bewertungen:

★★★☆☆ Panorama

★☆☆☆☆ Kondition

Adresse:

33104 Paderborn

Autor:

Karl Heinz Schäfer

Organisation:

Tourist Information Paderborn / Verkehrsverein Paderborn e.V.

<http://www.paderborn.de/>

Empfohlene Jahreszeiten:

JAN	FEB	MRZ	APR	MAI	JUN
JUL	AUG	SEP	OKT	NOV	DEZ

Ein zwei Kilometer langer Rundweg durch den Wald und um die Fischteiche, abends beleuchtet.

Der bei den Paderbornern sehr beliebte Waldsportpfad führt durch ein Waldstück am Ufer der Fischteiche. Der Pfad ist alle 100 Meter mit der zurückgelegten Distanz beschildert und verfügt über zwei große beleuchtete Uhren.

Die Paderborner Fischteiche, wie alle Paderborner Seen künstlich angelegt, werden von einem artesischen Brunnen gespeist: Eine Rohrleitung geht hier ca. 100 Meter in den Untergrund. Das Wasser dringt aus dem in dieser Tiefe befindlichen Kalkgestein ohne Pumpen an die Oberfläche, fließt durch eine Rohrleitung in den ersten Fischteich und von dort in die tiefer liegenden Weiher.



QR-Code scannen und diese Seite offline speichern, mit Freunden teilen und mehr.

<https://s.et4.de/-LQBd>

Quelle: destination.one

ID: t_100234298

Zuletzt geändert am 10.01.2024, 11:31

Die sechs von Wald umgebenen Teiche bilden den Kern des beliebten Naherholungsgebiets Fischteiche. Hier befinden sich am Waldsportpfad ein Spielplatz, ein Kletterpark, eine Ruderbootvermietung, ein Minigolfplatz sowie ein Gastronomiebetrieb.

Merkmale:

Informationen

Familienfreundlich, Einkehrmöglichkeit, Rundweg

Startpunkt:

Spielplatz an den Fischteichen

Zielpunkt:

Spielplatz an den Fischteichen

Wegbeschreibung:

Der Waldsportpfad beginnt am mit "Waldsportpfad" beschrifteten Holztor gegenüber des Spielplatzes. Folgen Sie dem Rundweg, der alle 100 Meter mit Entfernungsschildern bestückt ist.

Anfahrt:

Über die Autobahn A 33 bis zur Abfahrt Pad.-Zentrum; dann Richtung Paderborn Innenstadt halten. Auf der Bahnhofstraße bis kurz vor dem Hauptbahnhof fahren, dort links in die Rathenaustraße abbiegen. Am Ende der Rathenaustraße der Neuhäuser Straße für 350 Meter nach rechts bis zur nächsten Ampelkreuzung folgen. Links in den Fürstenweg abbiegen. Dieser geht nach knapp einem Kilometer - an der Kreuzung mit Fürstenallee und Ferrariweg - in die Dubelohstraße über. Ab der Kreuzung noch einen Kilometer fahren, dann rechts zum Parkplatz Fischteiche abbiegen.

Parken:

Parkmöglichkeiten für Pkw bestehen auf dem Parkplatz bei den Fischteichen (Navi-Zieladresse: Dubelohstr. 92, 33102 Paderborn). Dort gibt es normalerweise ausreichend Parkmöglichkeiten.

Öffentliche Verkehrsmittel:

Mit der Stadtbus-Linie 11 (PaderSprinter) bis zur Haltestelle "Padersee". Dann gut 500 Meter zu Fuß über den Weg "An den Fischteichen" bis zum Beginn des Laufpfades.

Detaillierte Informationen zur Anreise mit dem Stadtbus gibt es unter www.padersprinter.de oder telefonisch unter 05251 6997222.

Weitere Infos / Links:

Tourist Information Paderborn

Königsplatz 10

33098 Paderborn

Tel. 05251 8812980

E-Mail: tourist-info@paderborn.de

Internet: www.paderborn.de



