

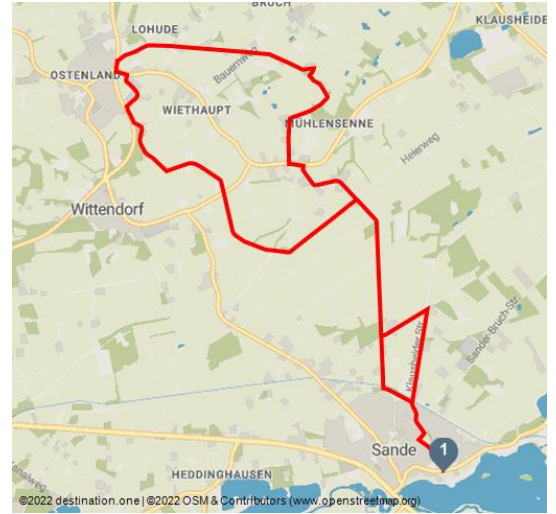


Paderborn 1: Von Sande in die Mühlensenne

Inlinertour





Lippesee - © Karl Heinz Schäfer, Tourist Information Paderborn




Tourdaten:


medium
Schwierigkeit



16,3 km
Distanz


1 h 39 min
Dauer


19 m
Höhenmeter
(aufsteigend)


19 m
Höhenmeter
(absteigend)


108 m
Höchster Punkt


97 m
Niedrigster Punkt

Bewertungen:

★★☆☆☆ Panorama

★★☆☆☆ Kondition

Adresse:

33106 Paderborn

Autor:

Karl Heinz Schäfer

Organisation:

Tourist Information Paderborn / Verkehrsverein
Paderborn e.V.

<http://www.paderborn.de/>

Empfohlene Jahreszeiten:

JAN	FEB	MRZ	APR	MAI	JUN
JUL	AUG	SEP	OKT	NOV	DEZ

Eine Inlinertour durch das Sander Bruch und die Mühlensenne. Erleben Sie schöne Landschaften und genießen Sie die Natur.

Die gut 16 Kilometer lange InlineSkate-Tour führt durch die ruhige und abwechslungsreiche Feld- und Wiesenlandschaft zwischen Paderborn-Sande und Delbrück-Ostenland.

Merkmale:

Informationen

Rundweg



QR-Code scannen und diese Seite offline speichern, mit Freunden teilen und mehr.

<https://s.et4.de/cmQBd>

Quelle: destination.one

ID: t_100234302

Zuletzt geändert am 08.02.2023, 15:10

Startpunkt:

Sporthalle Paderborn-Sande

Zielpunkt:

Sporthalle Paderborn-Sande

Wegbeschreibung:

Tourenbeschreibung - im Uhrzeigersinn

Von der Sporthalle Sande auf der Straße Dirksfeld bis Sander-Bruch-Straße fahren – hier rechts – die nächste Möglichkeit links: Klausheider Straße – vor dem Boker Kanal links in Georg-Lucas-Weg – die nächste rechts: Sennemühlenweg – Boker Kanal überqueren – an der Kreuzung mit Milchstraße geradeaus – Sennemühlenweg (heißt später Am Haustenbach) – an der Kreuzung mit Heierweg links – Wittendorfer Straße (Autostraße K 6) überqueren – geradeaus in Sandbrink – am Ende (T-Kreuzung) rechts – einigen Kurven folgen – am Ende des Hauptmannswegs (nahe der L 822) rechts in Müllerweg – vorbei an Gärtnerei – der Linkskurve folgen – Müllerweg endet an der Mühlensenner Straße (K 97) – diese überqueren und links weiter. An der Kreuzung mit der Autostraße L 822 (Hövelhofer Str.) rechts – rechts ab in Lohuder Weg – an Abzweigungen von Dullwallsweg (links) und Schäpsweg (rechts) geradeaus halten – an Kreuzung geradeaus in den Weg Am Krollbach – durch einige Kurven – am Ende links auf den Radweg an der K 97 (Mühlensenner Straße) – nach 150 m die K 97 überqueren und in Weg Am Haustenbach steuern – Heierweg kreuzen – Am Haustenbach (heißt später Sennemühlenweg) – an Kreuzung mit Milchstraße links – an der nächsten Kreuzung (Klausheider Straße) rechts – Ortsschild von Sande passieren – Boker Kanal überqueren – über Sander-Bruch-Straße und Dirksfeld zurück zur Sporthalle.

Sicherheitshinweise:

Diese Tour ist ein Rundkurs. Start und Ende sind daher an jedem Ort der Wegstrecke möglich.

Ausrüstung:

Empfohlen werden Schutzausrüstung (Helm und Protektoren), Getränke und ggf. Proviant.

Tipp des Autors:

100 Meter vom Ausgangspunkt gibt es das Bistro "Seemöwe", in dem man die Eindrücke mit Blick auf den See und die Segelboote nachwirken lassen kann.

Anfahrt:

Über die Autobahn A 33 bis zur Abfahrt Paderborn-Schloß Neuhaus; dann auf der B 64 in Richtung Delbrück. Nach der Lippebrücke rechts in die Sennelagerstraße abbiegen und dieser etwa einen Kilometer bis zur Sporthalle Sande folgen.

Parken:

An der Sporthalle Sande oder der benachbarten Mehrzweckhalle stehen normalerweise ausreichend Parkplätze zur Verfügung (Zieladresse: Sennelagerstraße 43, 33106 Paderborn).

Öffentliche Verkehrsmittel:

Mit den Stadtbus-Linien 6, 58 oder 68 (PaderSprinter) bis zur Haltestelle Sande Schule.

Detaillierte Informationen zur Anreise mit dem Stadtbus gibt es unter www.padersprinter.de oder telefonisch unter 05251 6997222.

Weitere Infos / Links:

Tourist Information Paderborn

Königsplatz 10

33098 Paderborn

Tel. 05251 8812980

tourist-info@paderborn.de

www.paderborn.de

www.facebook.com/paderborn.tourismus

