

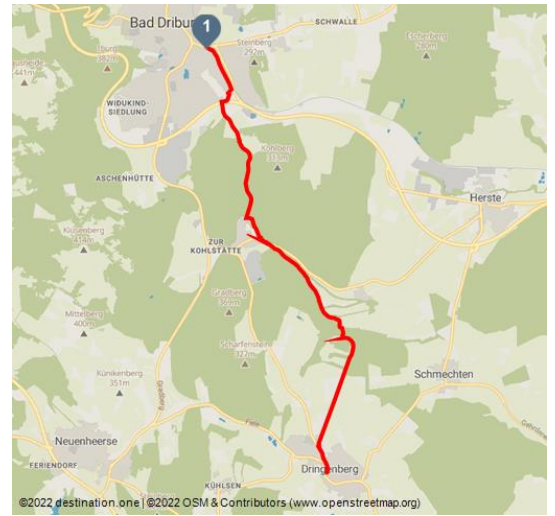


# Heinrich-Happe-Weg

regionaler Wanderweg




Wandergruppe - © Bad Driburger Touristik GmbH





## Tourdaten:

  
medium  
Schwierigkeit

  
8,3 km  
Distanz

  
2 h 20 min  
Dauer

  
223 m  
Höhenmeter  
(aufsteigend)

  
139 m  
Höhenmeter  
(absteigend)

  
294 m  
Höchster Punkt

  
192 m  
Niedrigster Punkt

## Empfohlene Jahreszeiten:

JAN	FEB	MRZ	APR	MAI	JUN
JUL	AUG	SEP	OKT	NOV	DEZ

Dieser in Nord-Süd-Richtung verlaufende Streckenwanderweg führt Sie in 8 Kilometern von Bad Driburg nach Dringenberg zur Burg. Unterwegs wird das Glasmacherdorf Siebenstern durchwandert, das Einkaufsmöglichkeit und Informationen zur Tradition der Glasherstellung bietet. Der Weg ist nach einem ehemaligen Bürgermeister der Stadt Bad Driburg benannt, der sich 1998 bei der Durchführung des 98. Deutschen Wandertags besonders verdient gemacht hat.

Wegzeichen: geschlossenes Dreieck

## Startpunkt:



## Bewertungen:

★★☆☆☆ Panorama

★★☆☆☆ Kondition

## Adresse:

33014 Bad Driburg

## Autor:

Sylvie Thormann

Bad Driburg

**Zielpunkt:**

Dringenberg

**Wegbeschreibung:**

Bad Driburg - Siebenstern - Dringenberg

**Ausrüstung:**

Wir empfehlen festes Schuhwerk!

**Organisation:**

Bad Driburger Touristik GmbH

<http://www.bad-driburg.com/>



QR-Code scannen und diese Seite offline speichern, mit Freunden teilen und mehr.

<https://s.et4.de/3NQBd>

Quelle: destination.one

ID: t\_100234432


Zuletzt geändert am 31.05.2024, 07:16



Burg Dringenberg - © Bad Driburger Touristik GmbH



Burg Dringenberg - Innenhof - © Bad Driburger Touristik GmbH, Manuela Schäl



Wegzeichen des Heinrich-Happe-Wegs - © Unbekannt



Innenhof Burg Dringenberg - © Bad Driburger Touristik GmbH

