

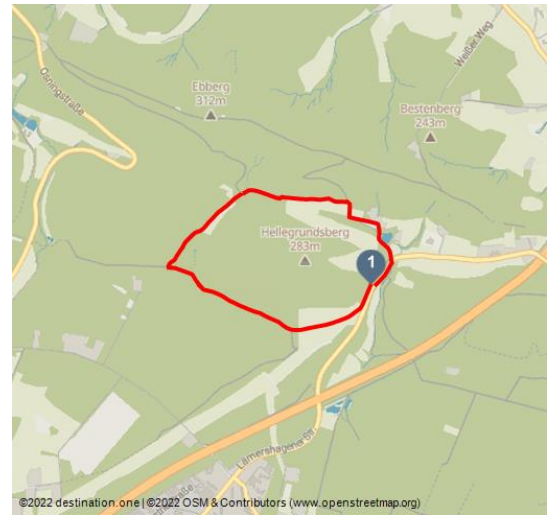


Naturparktrail Bielefeld 6: Geologie - Steinbrüche als Zeitzeugen








Themenweg



Naturpark Teutoburger Wald/Eggegebirge



Tourdaten:

 medium Schwierigkeit	 3,2 km Distanz	 0 h 52 min Dauer	 72 m Höhenmeter (aufsteigend)
 74 m Höhenmeter (absteigend)	 248 m Höchster Punkt	 189 m Niedrigster Punkt	

Empfohlene Jahreszeiten:

JAN	FEB	MRZ	APR	MAI	JUN
JUL	AUG	SEP	OKT	NOV	DEZ

Landschaft einmal mit anderen Augen sehen Mit der "NaturZeitReise" wird auf sechs ausgewählten Wanderwegen im Teutoburger Wald bei Bielefeld die Dimension "Zeit" mit ihren vielfältigen Facetten in der Natur- und Kulturlandschaft für den Natur- und Wanderfreund erlebbar.

Zur "Zeit" gehört die Geschichte der Landschaft, wie sie von den hier lebenden Menschen über Jahrhunderte gestaltet und geprägt worden ist, aber auch der natürliche Zyklus von Pflanzen und Tieren in den Jahreszeiten und in ihren Lebensphasen. Dazu gehört auch die "bewegte" Geschichte der Erde, die den Teutoburger Wald vor rund 70 Millionen Jahren entstehen ließ.

Den Wegen sind Themen zugeordnet, die durch "Zeitfenster" und "Zeitzeugen" während der Wanderung in den Fokus gerückt werden. So ist das bestimmende Thema des Rundweges 1 die noch heute erkennbare Auswirkung der historischen Waldnutzung durch den Menschen. Die Wege 2 und 3 widmen sich den



Bewertungen:

★★★★☆ Panorama

★★☆☆☆ Kondition

Adresse:

33699 Bielefeld

Autor:

Teutoburger Wald Tourismus - Fachbereich der OWL GmbH
info@teutoburgerwald.de

Jahreszeiten im Buchenwald. Die Spuren oft verborgener Zeichen menschlichen Lebens kann man auf dem Weg 4 erwandern und die Wege 5 und 6 zeigen, welche Möglichkeiten die Erdgeschichte durch die Formung unterschiedlicher geologischer Formationen für die Vegetation geschaffen hat und welche Konsequenzen dies für Artenvielfalt vor Ort hat.

Startpunkt:

Wanderparkplatz Eisgrund

Zielpunkt:

Wanderparkplatz Eisgrund

Parken:

Wanderparkplatz Eisgrund, Parkplatz am Gasthaus Eiserner Anton

Öffentliche Verkehrsmittel:

Haltestelle Lämershagen Eisgrund (Buslinie 35)

Literatur:

https://www.naturpark-teutoburgerwald.de/wp-content/uploads/2019/01/Brosch%C3%BCre_NaturparktrailsBielefeld.pdf

Weitere Infos / Links:

Empfehlenswert ist das Wanderbegleitheft von Horst Gerbaulet zu den Naturparktrails mit vielen vertiefenden Informationen. Es kann in den Tourist-Informationsstellen oder beim Naturpark Teutoburger Wald / Eggegebirge bezogen werden.

www.naturpark-teutoburgerwald.de

Organisation:

Naturpark Teutoburger Wald / Eggegebirge
<http://www.naturpark-teutoburgerwald.de/>



QR-Code scannen und diese Seite offline speichern, mit Freunden teilen und mehr.

<https://s.et4.de/cNBbd>

Quelle: destination.one

ID: t_100234476

Zuletzt geändert am 08.02.2023, 15:10





Naturpark Teutoburger Wald/Eggegebirge

