

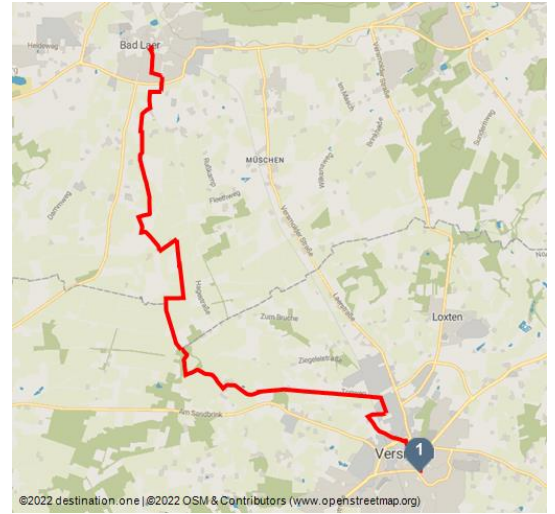


Auf den Spuren des Dreiländerecks

regionaler Wanderweg



Erinnerungszeichen an die jüdische Gemeinde in Versmold - © Stadt Versmold



Tourdaten:

medium
Schwierigkeit

12,5 km
Distanz

2 h 53 min
Dauer

38 m
Höhenmeter
(aufsteigend)

20 m
Höhenmeter
(absteigend)

87 m
Höchster Punkt

67 m
Niedrigster Punkt



Bewertungen:

- ★☆☆☆☆ Panorama
- ★★☆☆☆ Kondition

Adresse:

33775 Versmold

Autor:

Jennifer Oldach

Organisation:

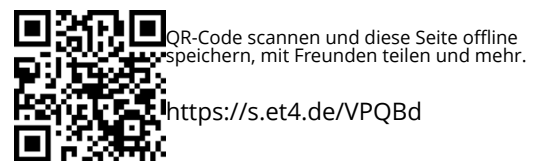
Stadt Versmold
<http://www.versmold.de/>

Empfohlene Jahreszeiten:

JAN	FEB	MRZ	APR	MAI	JUN
JUL	AUG	SEP	OKT	NOV	DEZ

Vom Rathaus geht es ein kurzes Stück am Randes des Industriegebietes bis Knetterhausen. An Feld und Wiesen führt der Weg zum Dreiländereck. Auf ausgewiesenen Wanderwegen genießen Sie die schöne Natur. Sie befinden sich nun auf dem X23 Wanderweg. Dieser führt Sie direkt in den Kurort Bad Laer.

Sie starten am Versmolder Rathaus und wandern Richtung Industriegebiet. Am Rande des Industriegebietes geht es an Wiesen und Feldern weiter. Nach einem kurzen Abstecher durch das Industriegebiet landen Sie wieder auf ruhigen wegen. Entlang des Tonweges geht es bis zum Knetterort. Auf den ruhigen Wanderwegen können Sie die Seele baumeln lassen. Am Dreiländereck überqueren Sie die Grenze ins benachbarte Niedersachsen. Durch Wiesen und Wälder geht es weiter auf dem



X23 Wanderweg. Überqueren Sie den Landwehrbach und den Süßbach. Lassen Sie den Winkelsetter Graben hinter sich und kommen sie im Kurort Bad Laer an.

Quelle: destination.one

ID: t_100234493

Zuletzt geändert am 08.07.2024, 09:14

Startpunkt:

Rathaus Versmold

Zielpunkt:

Kirche Bad Laer

Wegbeschreibung:

>Gartenstraße >links Gestermannstraße >Rothenfelder Straße überqueren
>alte Gestermannstraße bis Speckstraße >rechts Speckstraße >links Im
Industriegelände >links Tonweg >Tappmeyers Weg überqueren >Wanderweg bis
"Im Knetterort" >rechts Im Knetterort >rechts halten >Wanderweg bis Grenzweg
>rechts Zum Dreiländereck > Am Dreiländereck links weiter >Osterdünenweg
überqueren >Wareндorfer Straße rechts >links Wanderweg bis "Im Winkel" >am
Ende links "Im Winkel" >rechts "Im Winkel" >rechts Hörstkampport >rechts zum
Wasserfleht >bis Steinweg >links und rechts Steinweg >links Winkelsettener
Ring >rechts Winkelsettener Ring >links Südring überqueren >Wanderweg
geradeaus >Am Ende links halten >rechts Richtung Thielplatz >bis Bielefelder
Straße

Anfahrt:

Aus Richtung Bielefeld: Über Werther, Borgholzhausen, Borgholzhausen Bhf. die B476 in Richtung Versmold. In Versmold in die Innenstadt

Aus Richtung Gütersloh: Über Harsewinkel die B513 bis Greffen; im Kreisverkehr die 1. Ausfahrt weiter in Richtung Versmold; nach ca. 5 km rechts auf die B476 Richtung Versmold abbiegen und ca. 3 km geradeaus in die Innenstadt von Versmold.

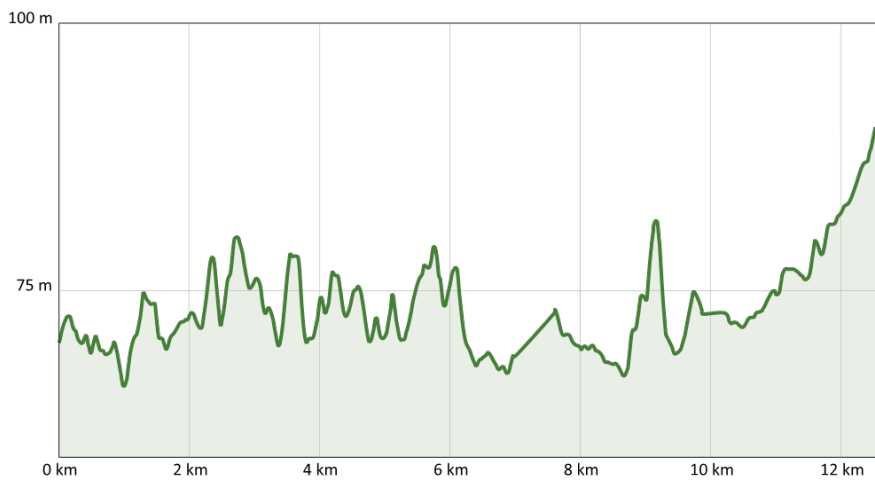
Aus Richtung Wareндorf: Über Sassenberg die B476 in Richtung Versmold immer geradeaus bis in die Innenstadt.

Aus Richtung Münster: Über Glandorf die B 475 in Richtung Wareндorf/ Sassenberg; nahe Sassenberg auf die B 476 in Richtung Versmold ca. 11 km geradeaus bis in die Innenstadt.

Aus Richtung Osnabrück: Über die A33 in Richtung Bielefeld bis zum Autobahnende; die B476 in Richtung Versmold/Wareндorf;

Parken:

Öffentliche Parkplätze stehen am Rathaus zur Verfügung.



Gedenpark - © Stadt Versmold

