



Otter-Pfad Wahrenholz Süd

Wandern

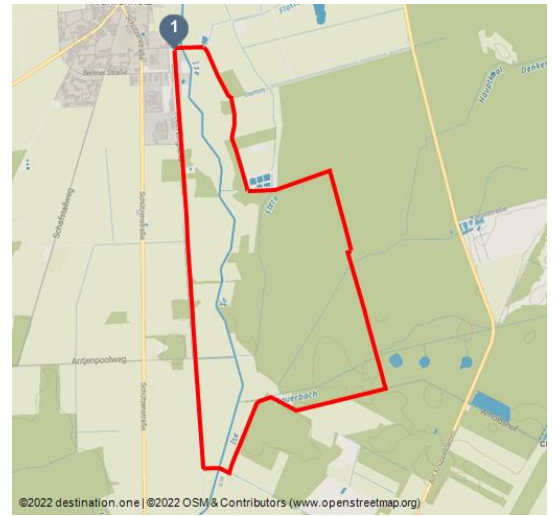
Familien und Kinder

Lehrpfad

Spaziergang





Otter im Otter-Zentrum - © Südheide Gifhorn GmbH/Frank Bierstedt




Tourdaten:



leicht
Schwierigkeit


9,3 km
Distanz


0 h 35 min
Dauer


9 m
Höhenmeter
(aufsteigend)


10 m
Höhenmeter
(absteigend)


65 m
Höchster Punkt


52 m
Niedrigster Punkt

Bewertungen:

★★☆☆☆ Kondition

Adresse:

Am Bahnhof 1
29399 Wahrenholz

+49 5371 / 937880

www.suedheide-gifhorn.de/

info@suedheide-gifhorn.de

Empfohlene Jahreszeiten:

JAN	FEB	MRZ	APR	MAI	JUN
JUL	AUG	SEP	OKT	NOV	DEZ

Rund zehn Kilometer führt dieser Otter-Pfad entlang der Ise

Immer auf der Fährte des Fischotters führt dieser Otter-Pfad von Wahrenholz nach Süden. Der Pfad und die Stationen entlang des Weges bieten viele Gelegenheiten zum Naturerleben. An den vier Stationen geht es unter anderem um die Themen Fische und Schäferrei.

Insgesamt laden vier Otter-Pfade dazu ein, die Landschaft aus der Perspektive eines Fischotters zu erleben. Der Fischotter ist ein sehr seltenes und heimliches Tier. Er reagiert sehr empfindlich auf Veränderungen in seinem Lebensraum.

Autor:

Südheide Gifhorn GmbH
info@suedheide-gifhorn.de

Organisation:

Südheide Gifhorn GmbH
<https://www.suedheide-gifhorn.de/>
info@suedheide-gifhorn.de



QR-Code scannen und diese Seite offline speichern, mit Freunden teilen und mehr.

<https://s.et4.de/pL9vd>

Anders herum ausgedrückt: Wenn Bäche, Flüsse, Teiche und Seen in einem guten ökologischen Zustand sind, werden sie früher oder später vom Fischotter als Lebensraum besiedelt. In die Niederung der Ise, einem kleinen Fluss im Landkreis Gifhorn, ist der Fischotter aufgrund umfangreicher Naturschutzmaßnahmen zurückgekehrt. Sogar in der Nähe des Otter-Zentrums in Hankensbüttel wurden wildlebende Fischotter und ihre Spuren gesehen.

Quelle: destination.one
ID: t_100248267
Zuletzt geändert am 12.06.2024, 09:24

Die Otter-Pfade führen in diese Gebiete, um den Blick für die Lebensräume des Fischotters zu schärfen. Insgesamt 24 mit Stahl-Ottern versehene Stationen laden dazu ein, direkt vor Ort etwas über das Leben des Wassermarders und den Naturschutz zu erfahren.

Weitere Infos zu den Otter-Pfaden und eine Begleitbroschüre gibt es beim Otter-Zentrum.

Merkmale:

Informationen

Fahrradtauglich, Familienfreundlich, Beschilderung

Startpunkt:

Bahnhof Wahrenholz, 29399 Wahrenholz

Zielpunkt:

Bahnhof Wahrenholz, 29399 Wahrenholz

Wegbeschreibung:

Der Start des Otter-Pfades ist der Bahnhof in Wahrenholz. Am Ende der kleinen Straße, die vom Bahnhof führt, geht es nach rechts. (Station 1)

Der Otter-Pfad folgt der Straße weiter in Richtung "Weißes Moor". In der Linkskurve geht es rechts auf einen befestigten Weg, der an seinem Ende einen Graben überquert. Dort bitte links abbiegen. (Station 2)

Weiter geht es den Waldweg über die kleine Holzbrücke. Dann rechts in die kl. Teerstraße

einbiegen. An der Kreuzung geht es rechts und sofort wieder links. Über den Sauerbach

und dann am Ende des Weges rechts abbiegen. An dessen Ende geht es rechts ab. Dem Sandweg nach links bis zum Stallgebäude folgen, dann rechts auf die Brücke. (Station 3)

Der Otter-Pfad folgt dem Weg, der vor den Bahnschienen nach rechts führt. (Station 4)

Sicherheitshinweise:

Die Tour verläuft teilweise auch auf Feld- und Waldwegen, deshalb ist eine entsprechende Fahrtechnik erforderlich.

Fahrradfahrer, Reiterinnen, Joggerinnen und Spaziergänger nutzen gerne Wege und Flächen, die in erster Linie land- und forstwirtschaftlichen Zwecken dienen. Oft kommt es dabei zu Missverständnissen zwischen Erholungssuchenden und der Landwirtschaft. Die Beachtung einfacher Verhaltensregeln kann das entspannte Miteinander auf Feld und Flur erleichtern. Bitten nehmen Sie Rücksicht aufeinander!

Ausrüstung:

Ein Fahrradhelm sollte bei der Tour zur Ausrüstung gehören. Proviant für unterwegs ist empfehlenswert.

Tipp des Autors:

Wahrenholz:

- Wassermühle
- Heidegebiet "Heiliger Hain"

Anfahrt:

Die Anfahrt kann mit <https://www.google.de/maps/place/Landkreis+Gifhorn/> ganz einfach geplant werden.

Parken:

Am Bahnhof in Wahrenholz stehen Parkflächen zur Verfügung.

Öffentliche Verkehrsmittel:

Reiseauskunft Deutsche Bahn: <https://www.bahn.de>

Busverbindungen Verkehrsgesellschaft Landkreis Gifhorn GmbH: <https://vlg-gifhorn.de>

Bitte beachten Sie, dass es regionale Unterschiede bei der Fahrradmitnahme gibt. Daher sollten Sie sich vor Fahrtantritt über besondere Bestimmungen informieren.

Karte/Karten:

Weitere Infos zu den Otter-Pfaden und eine Begleitbroschüre gibt es hier:

<https://otterzentrum.de/natur-hautnah-erleben/otterpfade/>

