



# Rundwanderweg Hirschtor

Wanderung

Radtour





rastede\_hirschtor




## Tourdaten:


  
leicht  
Schwierigkeit

  
3,6 km  
Distanz

  
0 h 50 min  
Dauer

  
8 m  
Höhenmeter  
(absteigend)

  
30 m  
Höchster Punkt

  
12 m  
Niedrigster Punkt

## Empfohlene Jahreszeiten:

JAN	FEB	MRZ	APR	MAI	JUN
JUL	AUG	SEP	OKT	NOV	DEZ

Spazieren Sie im schönen Schlosspark entlang des Hirschtor-Rundwanderweges.

Dieser 3,6 km lange Rundwanderweg beginnt und endet am Rasteder Hirschtor.

Folgendes ist unterwegs zu sehen:

- Hirschtor
- Kriebsteich
- Schloss
- Turnierplatz
- Sängerplatz

## Bewertungen:

★★☆☆☆ Kondition

## Ansprechpartner:

Residenzort Rastede GmbH  
Schloßstraße 29  
26180 Rastede

☎ 04402 8638550

📠 04402 86385519

🏠 [www.rastede-touristik.de/](http://www.rastede-touristik.de/)

✉ [info@residenzort-rastede.de](mailto:info@residenzort-rastede.de)

## Adresse:

Schloßstraße 29  
26180 Rastede

☎ 04402 863855-0

📠 04402 86385519

🏠 [www.rastede-touristik.de/](http://www.rastede-touristik.de/)

✉ [info@residenzort-rastede.de](mailto:info@residenzort-rastede.de)

## Autor:

Residenzort Rastede GmbH  
[info@residenzort-rastede.de](mailto:info@residenzort-rastede.de)

## Organisation:

Residenzort Rastede  
<https://www.rastede-touristik.de/>  
[info@residenzort-rastede.de](mailto:info@residenzort-rastede.de)

## Merkmale:

### Informationen

Fahrradtauglich, Familienfreundlich, Natur Highlight, Kulturell interessant, Rundweg, Beschilderung, Tour mit Hund

## Zielpunkt:

Hirschtor

## Parken:

Am Hirschtor stehen Ihnen kostenfreie Parkplätze zur Verfügung.



QR-Code scannen und diese Seite offline speichern, mit Freunden teilen und mehr.

<https://s.et4.de/yx1Nd>

Quelle: destination.one

ID: t\_100254224

Zuletzt geändert am 26.04.2024, 09:22



