



Rundwanderweg St.-Ulrichs-Kirche

Wanderung

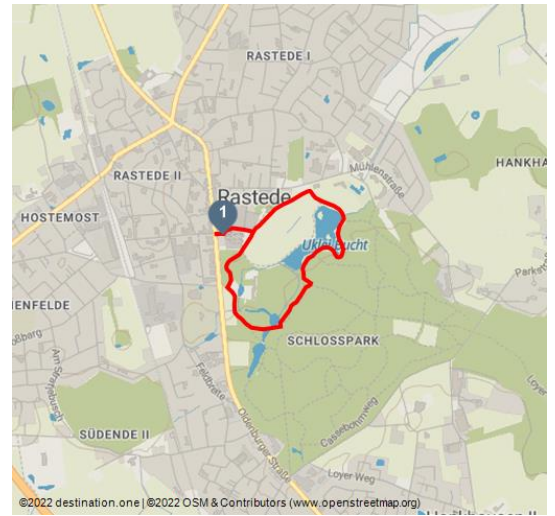
Radtour

Wandern

Radfahren





09-08-05_008-st-ulrichs-kirche-s-kalbfleisch




Tourdaten:


leicht
Schwierigkeit


2,7 km
Distanz


0 h 40 min
Dauer


12 m
Höhenmeter
(aufsteigend)


9 m
Höhenmeter
(absteigend)


25 m
Höchster Punkt


7 m
Niedrigster Punkt

Bewertungen:

★★☆☆☆ Kondition

Ansprechpartner:

Residenzort Rastede GmbH
Schloßstraße 29
26180 Rastede

☎ 04402 8638550

📠 04402 86385519

🏠 www.rastede-touristik.de/

✉ info@residenzort-rastede.de

Adresse:

Schloßstraße 29
26180 Rastede

☎ 04402 863855-0

📠 04402 86385519

🏠 www.rastede-touristik.de/

✉ info@residenzort-rastede.de

Autor:

Residenzort Rastede GmbH
info@residenzort-rastede.de

Organisation:

Residenzort Rastede
<https://www.rastede-touristik.de/>
info@residenzort-rastede.de

Empfohlene Jahreszeiten:

| | | | | | |
|-----|-----|-----|-----|-----|-----|
| JAN | FEB | MRZ | APR | MAI | JUN |
| JUL | AUG | SEP | OKT | NOV | DEZ |

Spazieren Sie im schönen Schlosspark entlang des St.-Ulrichs-Kirchen-Rundwanderweges.

Dieser 3,4 km lange Rundwanderweg beginnt und endet an der St.-Ulrichs-Kirche.

Folgendes ist unterwegs zu sehen:

- St.-Ulrichs-Kirche
- Turnierplatz
- Ellernteich
- Runder Teich
- Schloss



QR-Code scannen und diese Seite offline speichern, mit Freunden teilen und mehr.

<https://s.et4.de/0GkYd>

Merkmale:

Informationen

Fahrradtauglich, Familienfreundlich, Natur Highlight, Kulturell interessant, Rundweg, Beschilderung, Tour mit Hund, Überwiegend schattig

Zielpunkt:

St.-Ulrichs-Kirche

Parken:

Parkplätze stehen Ihnen am Denkmalplatz direkt vor der St.-Ulrichs-Kirche zur Verfügung.

Quelle: destination.one

ID: t_100254227

Zuletzt geändert am 08.02.2023, 13:27

