

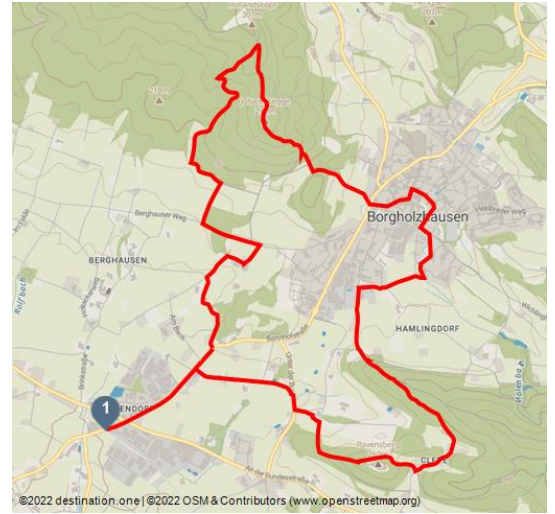


# Entdecker Weg | Rundwanderweg in Borgholzhausen

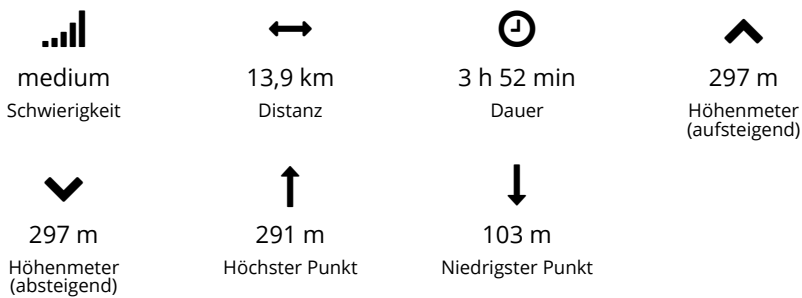
regionaler Wanderweg



Burg Ravensberg - Bauerngarten - © Ina Bohlken, Teutoburger Wald Tourismus



## Tourdaten:



## Empfohlene Jahreszeiten:

JAN	FEB	MRZ	APR	MAI	JUN
JUL	AUG	SEP	OKT	NOV	DEZ

Der 14 km lange Entdecker Weg hat gleich zwei tolle Aussichtspunkte zu bieten: Die Burg Ravensberg und den Luisenturm. Eine weitere Sehenswürdigkeit ist das ErdZeitCenter im Kultur- und Heimathaus, in dem erdgeschichtliche Kostbarkeiten aus Borgholzhausen bestaunt werden können. Der Rundwanderweg ist von beiden Seiten markiert.

Auf dem Entdecker Weg lassen sich die Sehenswürdigkeiten der Stadt wunderbar miteinander verbinden und erleben. Der Rundwanderweg ist von beiden Seiten markiert.

Hoch oben vom Kamm des Teutoburger Waldes ragt ein mächtiger Turm hinter dichten Bäumen hervor. Die Burg Ravensberg ist eine der mächtigsten Wehrburgen im norddeutschen Raum. Vom Aussichtsturm haben Besucher einen

## Entdecker Weg



## Bewertungen:

- ★★★★☆ Panorama
- ★★★★☆ Kondition

unverwechselbaren Ausblick weit über das Land. Ebenso beeindruckend ist das Brunnenhaus mit dem funktionstüchtigen alten Förderrad und dem komplett ausgeleuchteten Burgbrunnen. Auch lohnt sich ein Spaziergang um die Burganlage herum, wo man die Reste der Burgmauern und den Burggarten bestaunen kann.

Auf der Johannissegge (291 m) wurde 1893 im Gedenken an Luise von Preußen ein hölzerner Aussichtsturm errichtet. Heute bietet der mittlerweile vierte Luisenturm, der 1991 mit einer Höhe von 21 Metern eingeweiht wurde, eine Sicht über das gesamte Stadtgebiet von Borgholzhausen. Bei guter Wetterlage reicht der Blick bis zur Porta Westfalica im Nordosten, sowie weit ins Münsterland in Richtung Südwesten.

Zu den Sehenswürdigkeiten zählt ebenso das ErdZeitCenter. Es befindet sich im Kultur- und Heimathaus, Freistraße 25. Zwei Ausstellungsbereiche machen es zu einem lohnenswerten Ziel – das innerhalb des Heimathauses gelegene ErdZeitMuseum und der dahinter gelegene, jederzeit öffentlich zugängliche GeoGarten. Im Museum können erdgeschichtliche Kostbarkeiten aus Borgholzhausen bestaunt werden. Eindeutige Höhepunkte sind die weltweit größte Ansammlung von Riesen-Ammoniten und die 240 Millionen Jahre alte Saurierfährten. Im Geogarten werden Gesteine und Pflanzen aus der Region vorgestellt.

### Adresse:

33829 Borgholzhausen

### Autor:

Tamara Kisker

### Organisation:

Stadt Borgholzhausen

<http://www.borgholzhausen.de/>



QR-Code scannen und diese Seite offline speichern, mit Freunden teilen und mehr.

<https://s.et4.de/2P7Bd>

Quelle: destination.one

ID: t\_100256336

Zuletzt geändert am 23.07.2024, 07:32

### Merkmale:

#### Informationen

Einkehrmöglichkeit, Rundweg

### Startpunkt:

Die Tour startet am Bahnhof Borgholzhausen

### Zielpunkt:

Bahnhof Borgholzhausen

### Wegbeschreibung:

Der Rundweg ist von beiden Seiten mit dem roten Logo des Riesenammoniten ausgeschildert.

### Sicherheitshinweise:

Bitte bleiben Sie auf den Wegen, da der Weg teilweise durch Naturschutzgebiete führt.

### Ausrüstung:

Festes Schuhwerk

Fernglas

Kamera nicht vergessen!

### **Tipp des Autors:**

Direkt neben dem Kultur- und Heimathaus befindet sich das urige Ladencafé Schulze. Das Café lädt mit seinen vielen Gebäck- und Lebkuchenspezialitäten zur Einkehr ein.

### **ÖFFNUNGSZEITEN**

Montag bis Freitag: 8.30 - 18.30 Uhr Samstag: 8:30 - 18 Uhr Sonntag: 14 - 18 Uhr

Telefon: 05425/4455

### **Anfahrt:**

Adresse für Navigationsgeräte: Versmolder Str. 9, 33829 Borgholzhausen

### **Parken:**

Am Bahnhof sind ausreichend Parkplätze kostenfrei vorhanden.

### **Öffentliche Verkehrsmittel:**

Der Startpunkt befindet sich am Bahnhof Borgholzhausen, RB 75.

Immer wissen was fährt: Die schlaue Nummer für Bus und Bahn in NRW: 01806504030 (20 Cent/pro Verbindung aus dem Festnetz sowie max. 60 Cent pro Verbindung aus dem Mobilfunknetz).

### **Weitere Infos / Links:**

[www.borgholzhausen.de](http://www.borgholzhausen.de)


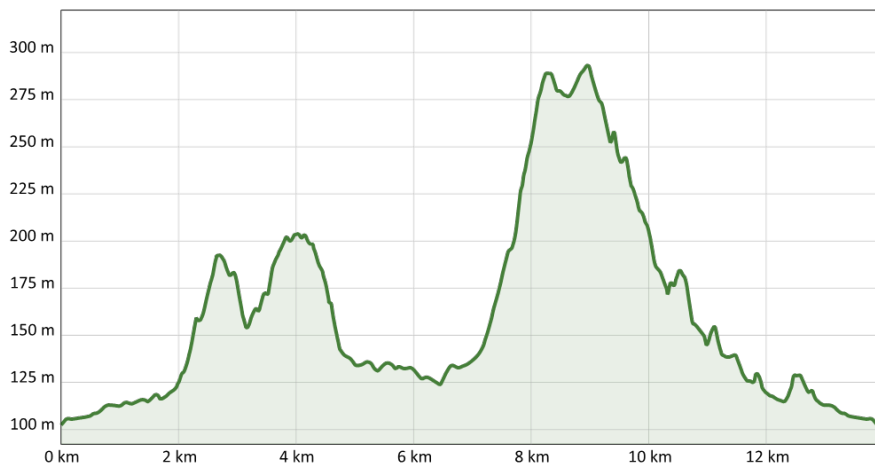
[www.erfolgskreis-gt.de](http://www.erfolgskreis-gt.de)

[www.teutoburgerwald.de](http://www.teutoburgerwald.de)

<http://burg-ravensberg.de>

[www.luisenturmhuette.de](http://www.luisenturmhuette.de)

<http://www.heimatverein-borgholzhausen.de>



Richtungsweiser oben im Luisenturm bei Borgholzhausen - © Ina Bohlken, Teutoburger Wald Tourismus / OstWestfalenLippe GmbH



Einzigartige große Ammoniten im Heimathaus Borgholzhausen - © Stadt Borgholzhausen



Generationenpark am Vogelgitter - © Stadt Borgholzhausen



Luisenturm - © Teschner, Stadt Borgholzhausen



Stadt Borgholzhausen



Evangelische Kirche Borgholzhausen - © Ina Bohlken, Teutoburger Wald Tourismus



Aussicht von der Burg Ravensberg - © pro Wirtschaft GT

