



# Burg Ravensberg Weg | Rundwanderweg um den Barenberg








regionaler Wanderweg



Wandergruppe an der Burg Ravensberg - © Mario Wallenfang, pro Wirtschaft GT



## Tourdaten:

 medium Schwierigkeit	 6,7 km Distanz	 1 h 56 min Dauer	 168 m Höhenmeter (aufsteigend)
 168 m Höhenmeter (absteigend)	 271 m Höchster Punkt	 140 m Niedrigster Punkt	

## Empfohlene Jahreszeiten:

JAN	FEB	MRZ	APR	MAI	JUN
JUL	AUG	SEP	OKT	NOV	DEZ

Der 6,7 km lange und markierte Rundwanderweg beginnt in der Clever Schlucht und führt um den Barenberg herum. Dem Wanderer bieten sich wunderbare Aussichten. Ziel der Wanderung ist die Burg Ravensberg; eine der mächtigsten Wehrburgen im norddeutschen Raum. Vom Aussichtsturm haben Besucher einen unverwechselbaren Ausblick weit über das Land. Ebenso beeindruckend ist das Brunnenhaus mit dem funktionstüchtigen alten Förderrad und dem komplett ausgeleuchteten Burgbrunnen. Auch lohnt sich ein Spaziergang um die Burganlage herum, wo man die Reste der Burgmauern und den Burggarten bestaunen kann. Auf der Burg sind Führungen mit Turmbesteigung und Brunnenbesichtigung möglich.

Die Gaststätte Burg Ravensberg ist in dem historischen Forst-/Gasthaus des preußischen Baumeisters Karl Friedrich Schinkel beheimatet. Die Terrasse zieht an den Wochenenden und Feiertagen viele Gäste an.

## Burg Ravensberg Weg



## Bewertungen:

- ★★☆☆☆ Panorama
- ★★☆☆☆ Kondition

In unmittelbarer Nähe des Weges befindet sich ein Steinbruch, in dem einst der markante gelbe Osningsandstein aus der unteren Kreidezeit abgebaut wurde. Er lieferte vor 180 Jahren die Steine zur Sanierung der Ravensburg und zum Bau des Forsthauses sowie für etliche Bauernhäuser unterhalb der Burg. Der Abstieg von der Burg führt durch den unter Naturschutz stehenden Wald des Ravensberges. An seinem Rande kann der Wanderer den Gebirgsdurchlass bei Borgholzhausen sowie den Luisenturm auf der Johannessegge erkennen.

### Informationen zur Burg Ravensberg:

Die Burg Ravensberg ist das Wahrzeichen der Stadt Borgholzhausen. Sie ist Namensgeberin des Ravensberger Landes und gilt als eine der bedeutendsten Sehenswürdigkeiten im heutigen Kreis Gütersloh. Um 1100 wurde sie als Stammsitz des Geschlechts der Grafen zu Ravensberg-Calvelage erbaut, war bis zu deren Aussterben im Jahr 1346 das Herzstück der selbständigen Grafschaft Ravensberg und diente noch im 18. Jahrhundert als Verwaltungssitz des Amtes Ravensberg. Erhalten sind der mächtige, zur Angriffsseite zugespitzte, romanische Bergfried mit seiner weithin einzigartigen gemauerten Plattform, Reste der Umfassungsmauern sowie der mit 104 Metern tiefste noch original erhaltene mittelalterliche Brunnen – der noch heute völlig unberührt so da steht wie vor fast 1000 Jahren erbaut mitsamt seiner traditionellen Fördertechnik. Einkehrmöglichkeiten bietet das von dem preußischen Baumeister Karl-Friedrich Schinkel erbaute Forsthaus, das vor einigen Jahren als Burgrestaurant hergerichtet wurde. Ganzjährig bietet die Stiftung Burg Ravensberg als Träger der historischen Anlage zahlreiche Veranstaltungen an. Vom Mittelaltermarkt über Konzerte, Vorträge und Exkursionen reicht das informative und unterhaltsame Programm. Die Bildungsangebote zur Natur und Geschichte im "Ravensberger Klassenzimmer" werden jährlich von tausenden Schülerinnen und Schülern mit großer Begeisterung in Anspruch genommen. Führungen gibt es sonn- und feiertags von Frühjahr bis Herbst und für Gruppen nach vorheriger Absprache ganzjährig.

### Merkmale:

#### Informationen

Einkehrmöglichkeit, Rundweg, Qualitätsweg Wanderbares Deutschland

### Startpunkt:

Der Startpunkt liegt in der Clever Schlucht

### Zielpunkt:

Clever Schlucht

### Ansprechpartner:

Frau Tamara Kisker  
Stadt Borgholzhausen  
Schulstraße 5  
33829 Borgholzhausen

☎ 05425 80762

🏠 <http://borgholzhausen.de/>

✉ [tamara.kisker@borgholzhausen.de](mailto:tamara.kisker@borgholzhausen.de)

### Adresse:

33829 Borgholzhausen

### Autor:

Tamara Kisker

### Organisation:

Stadt Borgholzhausen

<http://www.borgholzhausen.de/>



QR-Code scannen und diese Seite offline speichern, mit Freunden teilen und mehr.

<https://s.et4.de/CNBBd>

Quelle: destination.one

ID: t\_100257305

Zuletzt geändert am 24.07.2024, 08:56

### **Wegbeschreibung:**

Der Rundwanderweg ist in beide Richtungen gut ausgeschildert. Bitte folgen Sie den blau-weißen Markierungszeichen mit dem Symbol der Burg Ravensberg.

### **Sicherheitshinweise:**

Ein Großteil des Weges führt durch Natur- und Landschaftsschutzgebiete. Bleiben Sie bitte auf den Wegen.

Mehrere Rettungsschilder mit Standortnummern weisen Rettungskräften im Notfall den Weg zu Unfällen im Wald.

### **Ausrüstung:**

Wir empfehlen festes Schuhwerk. Kamera und Fernglas sind sicher auch gut zu gebrauchen.

### **Tipp des Autors:**

Ein kühles Getränk in der Gaststätte an der Burg Ravensberg!

Weitere Informationen zu den Öffnungszeiten erhalten Sie unter <http://burg-ravensberg.de>

### **Anfahrt:**

Adresse für Navigationsgeräte: Clever Schlucht 6, 33829 Borgholzhausen (etwa 200m davor befindet sich der Wanderparkplatz)

### **Parken:**

Kostenloses Parken auf dem Wanderparkplatz in der Clever Schlucht möglich.

### **Öffentliche Verkehrsmittel:**

Buslinie 62, 90, 190; Haltestelle "Funke", Wanderung ca. 3 km

### **Weitere Infos / Links:**

[www.borgholzhausen.de](http://www.borgholzhausen.de)

<http://burg-ravensberg.de>

[www.erfolgskreis-gt.de](http://www.erfolgskreis-gt.de)


[www.teutoburgerwald.de](http://www.teutoburgerwald.de)



Burg Ravensberg - Bauerngarten - © Ina Bohlken, Teutoburger Wald Tourismus



Burg Ravensberg - © Ina Bohlken, Teutoburger Wald Tourismus



Burg Ravensberg - Blick aus dem Turm - © Ina Bohlken, Teutoburger Wald Tourismus



Stadt Borgholzhausen



Qualitätsweg Wanderbares Deutschland - traumtour - © Deutscher Wanderverband, Unbekannt

