




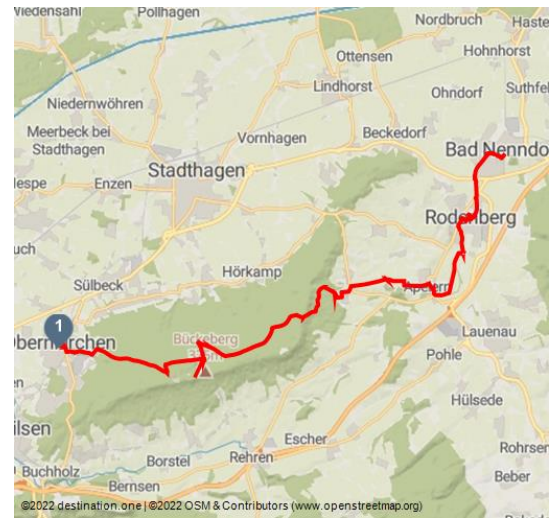
# Sigwardsweg - Etappe 4 - Von Obernkirchen nach Bad Nenndorf

Themenweg

regionaler Wanderweg



Archidiakonatskirche Apelern - © Unbekannt



## Tourdaten:



27 km  
Distanz



6 h 55 min  
Dauer



290 m  
Höhenmeter  
(aufsteigend)



322 m  
Höhenmeter  
(absteigend)



351 m  
Höchster Punkt




65 m  
Niedrigster Punkt

**Die Etappe 4 des Sigwardsweges startet in Obernkirchen. Über Apelern und Rodenberg pilgern Sie in Richtung Bad Nenndorf, dem Ziel der Etappe.**

Von Obernkirchen geht es über den Bückeberg durch die Ortschaften Apelern und Rodenberg nach Bad Nenndorf. Kurz nach Obernkirchen beginnt der Anstieg in den Bückeberg. Sein Kamm weist kaum Steigungen auf, sodass diese landschaftlich reizvolle Etappe trotz ihrer Länge gut zu meistern ist. Nach 5 km berührt der Sigwardsweg den Pilgerweg Loccum-Volkenroda und teilt sich mit diesem einen kurzen Wegeabschnitt. Nach weiteren reizvollen 12 km durch den Bückeberg erreicht man Apelern. Hier steht eine zweischiffige Hallenkirche, die 1162 erbaut und um 1300 gotisiert wurde. Neben der Kirche befinden sich in Apelern auch die Schlösser derer von Münchhausen und von Hammerstein.

Weitere 4 km geht es nach Rodenberg. Hier finden Sie die im Jahre 1040 vom Mindener Bischof Bruno dem Heiligen Jakobus geweihte Kirche. Auch das Wasserschloss Rodenberg, das zwischen 1228 und 1240 erbaut wurde, lohnt einen Besuch. Hinter Rodenberg geht es auf die letzten 4 km dieser langen Etappe, bis schließlich der bedeutende Gesundheitsstandort Bad Nenndorf erreicht wird. Bereits im Jahre 1787 errichtete hier Landgraf Wilhelm IX von Hessen-Kassel ein Schwefelbad. Sehenswert ist die St. Godehardi-Kirche Bad Nenndorf, welche bereits um 1136 eine erste Erwähnung fand. Heute steht hier eine spätklassizistische Kirche.



## Adresse:

31683 Obernkirchen

## Autor:

Mühlenkreis Minden-Lübbecke

## Organisation:

Mühlenkreis Minden-Lübbecke  
<http://www.muehlenkreis.de/>

**Stempelstellen:** St. Godehardi Bad Nenndorf



QR-Code scannen und diese Seite offline speichern, mit Freunden teilen und mehr.

<https://s.et4.de/R2jDd>

### **Startpunkt:**

Stift Obernkirchen

### **Zielpunkt:**

Kurpark Bad Nenndorf

### **Tipp des Autors:**

Im Kurpark in Bad Nenndorf finden Sie Deutschlands größte Süntelbuchenallee.

### **Öffentliche Verkehrsmittel:**

Immer wissen, was fährt: Die Schlaue Nummer für Bus und Bahn in NRW: 01806 504030 (20 Cent/Verbindung aus dem Festnetz sowie maximal 60 Cent/Verbindung aus den Mobilfunknetzen.)

### **Weitere Infos / Links:**

#### **Sehenswürdigkeiten:**

Archidiakonatskirche in Apelern Renaissance-Schlösser von Münchhausen und von Hammerstein Windmühle Rodenberg Freilichtmuseum Schloss Rodenberg, Heimatmuseum Rodenberg Historischer Kurpark Bad Nenndorf Schlösschen Landgrafentherme Vogelpark mit Kraterquelle Kath. Kirche St. Maria vom heiligen Rosenkranz Agnes-Miegel-Museum mehr unter [www.badnenndorf.de](http://www.badnenndorf.de)

#### **Gut schlafen und gut einkehren, Gästeservice:**

- in Rodenberg: Samtgemeinde Rodenberg, Amtsstraße 5, 32552 Rodenberg Tel. 05723 7050, [www.rodenberg.de](http://www.rodenberg.de)

- in Bad Nenndorf: Tourist-Information der Kur- und Tourismusgesellschaft Staatsbad Nenndorf mbH, Hauptstr. 4, 31542 Bad Nenndorf Tel. 05723 748560, Fax 05723 748570, [tourist-info@badnenndorf.de](mailto:tourist-info@badnenndorf.de), [www.badnenndorf.de](http://www.badnenndorf.de)

---

Quelle: destination.one

ID: t\_100257779

Zuletzt geändert am 25.10.2021, 23:16



Rodenberg - © Unbekannt



Schloss von Münchhausen - © Unbekannt



