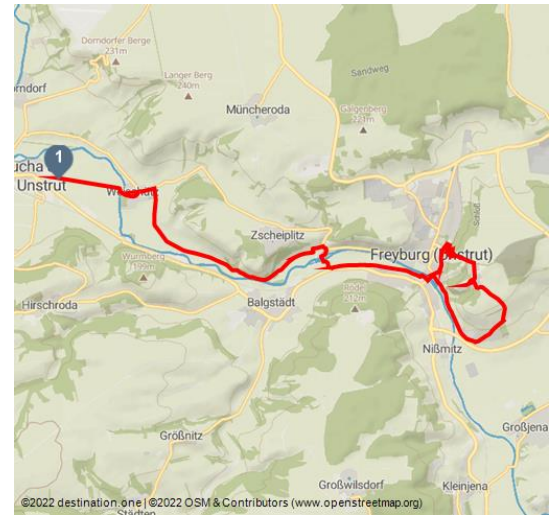




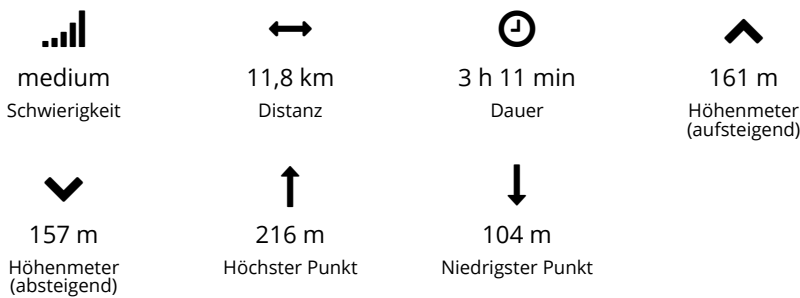
Weinlehrpfad Saale-Unstrut



weinlehrpfad_schild_im_winter - © Weinbauverband Saale-Unstrut



Tourdaten:



Bewertungen:

- ★★★★☆ Panorama
- ★★★★☆ Kondition

Ansprechpartner:

Gebietsweinwerbung Saale-Unstrut
 Querfurter Straße 10
 06632 Freyburg

☎ +49 34464 / 26110

☎ +49 34464/ 29416

🏠 www.weinregion-saale-unstrut.de/

✉ info@weinbauverband-saale-unstrut.de

Adresse:

Querfurter Straße 10
 06632 Freyburg

☎ +49 34464 / 26110

☎ +49 34464/ 29416

🏠 www.weinregion-saale-unstrut.de/

✉ info@weinbauverband-saale-unstrut.de

Autor:

Saale-Unstrut-Tourismus e. V.
info@saale-unstrut-tourismus.de

Entlang der Unstrut zwischen Laucha und Freyburg lässt sich das Weinanbaugebiet erkunden.

Auf 12 km mit 26 Schautafeln und Ausblicken auf die Weinberge wird Wissenswertes rund um den Saale-Unstrut-Wein vermittelt. Für die kleinen Wanderfreunde stehen zwischen Weischütz und Zeddenbach fünf kindgerechte Tafeln. Die am Weg angrenzenden Wiesen laden zum Spielen in der Natur ein.

Führt der Lehrpfad anfangs gemächlich entlang der Unstrut, schließt er sich in Freyburg zu einem Rundweg. Dieser bindet weitere Sehenswürdigkeiten wie den Schlifferweinberg, das Schloss Neuburg mit dem Weinmuseum und den Herzoglichen Weinberg ein.

Die gewonnenen Impressionen können anschließend in einem der zahlreichen Weingüter, bei der Rotkäppchen Sektkellerei, der Winzervereinigung Freyburg-

Unstrut, in Straußwirtschaften und gastronomischen Einrichtungen entlang der Strecke vertieft werden.

Merkmale:

Informationen

Kinderwagentauglich, Fahrradtauglich, Familienfreundlich, Natur Highlight, Kulturell interessant, Einkehrmöglichkeit, Unterkunftsmöglichkeit, Beschilderung, Tour mit Hund

Weitere Infos:

Start Laucha - weiter den Unstrut-Radweg bis Freyburg (Tafeln 1 bis 19) - über die Unstrutbrücke Richtung Innenstadt, über die Schützenstraße zum Stadtpark (Tafel 20) - weiter über den Stadtpark Richtung Edelacker - den oberen Schlifflerweinberg passieren (Tafel 21) - zum Parkplatz Berghotel zum Edelacker (Tafel 22) - weiter zum Schloss Neuenburg (Tafel 23) - nächste Station Hotel Rebschule (Tafel 24) - weiter auf dem Neuenburg-Rundweg durch die Ehrauberge bis zum Abzweig Unstrut-Radweg Richtung Großjena (Tafeln 25 und 26) - entlang der Ehrauberge, vorbei am Herzoglichen Weinberg zur Unstrutbrücke

Zielpunkt:

Freyburg

Sicherheitshinweise:

familienfreundlich; leichter, naturnaher Ausbau; Aufstieg zum Schloss Neuenburg mittelschwer; nur bedingt für Fahrradfahrer geeignet

Weitere Infos / Links:

Start Laucha – weiter den Unstrut-Radweg bis Freyburg (Tafeln 1 bis 19) – über die Unstrutbrücke Richtung Innenstadt, über die Schützenstraße zum Stadtpark (Tafel 20) – weiter über den Stadtpark Richtung Edelacker – den oberen Schlifflerweinberg passieren (Tafel 21) – zum Parkplatz Berghotel zum Edelacker (Tafel 22) – weiter zum Schloss Neuenburg (Tafel 23) – nächste Station Hotel Rebschule (Tafel 24) – weiter auf dem Neuenburg-Rundweg durch die Ehrauberge bis zum Abzweig Unstrut-Radweg Richtung Großjena (Tafeln 25 und 26) – entlang der Ehrauberge, vorbei am Herzoglichen Weinberg zur Unstrutbrücke

Organisation:

Saale-Unstrut-Tourismus e. V.
<https://www.saale-unstrut-tourismus.de/>
info@saale-unstrut-tourismus.de



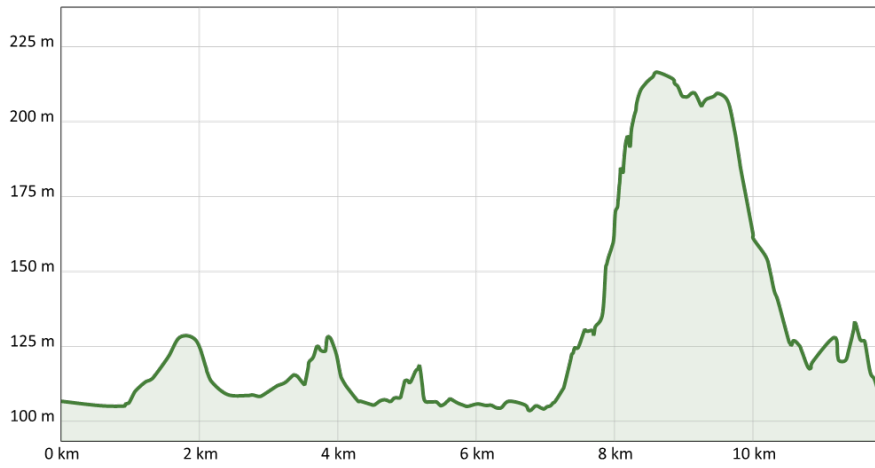
QR-Code scannen und diese Seite offline speichern, mit Freunden teilen und mehr.

<https://s.et4.de/tn3sc>

Quelle: destination.one

ID: t_100258575

Zuletzt geändert am 11.11.2020, 11:50



weinlehrpfad_schild - © Weinbauverband Saale-Unstrut

