



# St. Jakobus Pilgerweg








Wandern Reiten



jacobuspilgerweg\_zwischen\_naumburg\_und\_eckartsberga



## Tourdaten:

 leicht Schwierigkeit	 433,6 km Distanz	 480 h Dauer	 2185 m Höhenmeter (aufsteigend)
 1983 m Höhenmeter (absteigend)	 303 m Höchster Punkt	 27 m Niedrigster Punkt	

## Empfohlene Jahreszeiten:

JAN	FEB	MRZ	APR	MAI	JUN
JUL	AUG	SEP	OKT	NOV	DEZ

### Von der Station 28 Querfurt führt der Weg zur Station 32 Eckartsberga.

Richtung Burgring durch die Bauernsiedlung. Von dort zur Bundesstraße in Richtung der Muschelkalkfelsen und durch die Talflur. Anschließend zum Schützenplatz von Steigra und weiter in Richtung Kalzendorf. Weiter nach Schnellroda.

Durch das Naturschutzgebiet zur Kirche St. Jakobi in Mücheln. Von dort weiter nach Branderoda.

Auf der Via Regia zur Schutzhütte mit der Napoleoneiche. Zum Hotel "Edelacker" und von dort zur Kirche St. Marien in Freyburg/Unstrut.

## Bewertungen:

★★★★☆ Panorama  
★★☆☆☆ Kondition

## Ansprechpartner:

Herr Präsident Sebastian Bartsch  
St. Jakobus- Gesell. LSA  
Kirchplatz 2  
06333 Hettstedt

+49 34767 / 812410  
st.jakobihet@t-online.de

## Adresse:

Kirchplatz 3  
06333 Hettstedt

+49 34767 / 812410  
www.jakobusweg-sachsen-anhalt.de/  
st.jakobihet@t-online.de

## Autor:

Saale-Unstrut-Tourismus e. V.  
info@saale-unstrut-tourismus.de

## Organisation:

Saale-Unstrut-Tourismus e. V.  
https://www.saale-unstrut-tourismus.de/  
info@saale-unstrut-tourismus.de

Weiter nach Großjena. Von dort mit der Saalefähre nach Naumburg. Weiter nach Roßbach.

Von Roßbach am Funkturm vorbei nach Punschrau. Anschließend nach Hassenhausen und von dort nach Zäckwar. Über die Ackerflur nach Benndorf. Aus Benndorf in Richtung Lissdorf. Am Ortsausgang befinden Sie sich auf der Straße nach Eckartsberga. Weiter zum Kirchberg, wo der St. Jakobusweg endet. Von Eckartsberga über Mallendorf und Seena zur thüringischen Landesgrenze.



QR-Code scannen und diese Seite offline speichern, mit Freunden teilen und mehr.

<https://s.et4.de/Gj3sc>

---

Quelle: destination.one

ID: t\_100258704

Zuletzt geändert am 11.11.2020, 12:39

### **Hinweise:**

Es sind keine besonderen Sicherheitshinweise nötig. Bitte beachten Sie die allgemeinen Hinweise zum Natur- und Brandschutz.

Wanderbekleidung mit Kopfbedeckung empfohlen. Festes Schuhwerk, geländetaugliches Fahrrad/E-Bike.

Bei der Routenplanung beachten, dass die Pilgerherbergen für eine Übernachtung rechtzeitig angefragt werden sollten.

### **Merkmale:**

#### **Informationen**

Natur Highlight, Kulturell interessant, Einkehrmöglichkeit, Mehrtagestour, Unterkunftsmöglichkeit, Beschilderung, Tour mit Hund, Gute Anbindung an ÖPNV, Überwiegend sonnig

#### **Startpunkt:**

Querfurt Burgkirche St. Marien

#### **Zielpunkt:**

Eckartsberga Kirche St. Mauritius

#### **Sicherheitshinweise:**

Es sind keine besonderen Sicherheitshinweise nötig. Bitte beachten Sie die allgemeinen Hinweise zum Natur- und Brandschutz.

#### **Ausrüstung:**

Wanderbekleidung mit Kopfbedeckung (empfohlen). Festes Schuhwerk, geländetaugliches Fahrrad/eBike.

#### **Tipp des Autors:**

Bei der Routenplanung beachten, dass die Pilgerherbergen für eine Übernachtung rechtzeitig angefragt werden.

### Öffentliche Verkehrsmittel:

Über Bahn und Busstationen zu erreichen.

### Literatur:

Jakobsweg - Kulturreisen durch LSA, ISBN 978-389923-239-4, erhältlich über [www.jakobusweg-sachsen-anhalt.de](http://www.jakobusweg-sachsen-anhalt.de)

### Karte/Karten:

Wanderführer auf dem Jakobusweg in Sachsen Anhalt, ISBN 978-3-86973-104-9, erhältlich über [www.jakobusweg-sachsen-anhalt.de](http://www.jakobusweg-sachsen-anhalt.de)

### Wegekennzeichen:

Blaues Quadrat mit gelber stilisierter Strahlenmuschel

### Weitere Infos / Links:

Pilgerausweis / Credential erhältlich über [www.jakobusweg-sachsen-anhalt.de](http://www.jakobusweg-sachsen-anhalt.de)

