

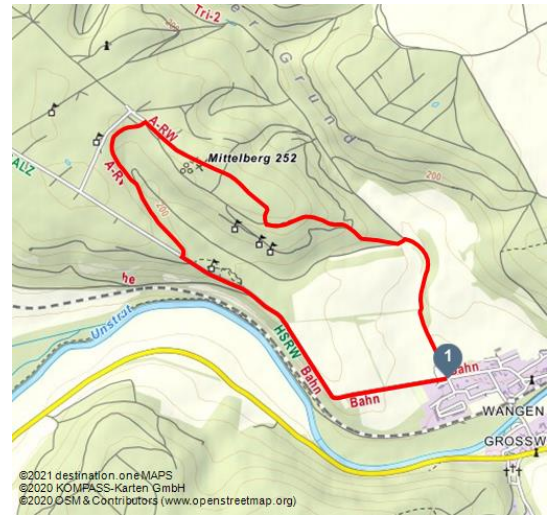


Rundweg Arche Nebra

Wandern



arche_nebra_c_transmedial - © Transmedial



Tourdaten:

medium
Schwierigkeit

5,5 km
Distanz

1 h 38 min
Dauer

140 m
Höhenmeter
(aufsteigend)

140 m
Höhenmeter
(absteigend)

249 m
Höchster Punkt

118 m
Niedrigster Punkt

Bewertungen:

★★★★☆ Panorama

★★★★☆ Kondition

Ansprechpartner:

Topfmarkt 6
06618 Naumburg

+49 3445 / 23379 - 0

info@saale-unstrut-tourismus.de

Adresse:

Topfmarkt 6
06618 Naumburg

+49 3445 / 23379 - 0

www.saale-unstrut-tourismus.de/

info@saale-unstrut-tourismus.de

Empfohlene Jahreszeiten:

JAN	FEB	MRZ	APR	MAI	JUN
JUL	AUG	SEP	OKT	NOV	DEZ

Wanderung zum Fundort der 3600 Jahre alten Bronzescheibe zur Arche Nebra

Unterhalb des Besucherzentrums Arche Nebra beginnt die Wanderung entgegen dem Uhrzeigersinn, der Weg wird von Feld und Wald gesäumt.

Durch einen Laubwald gelangen Sie zu einem markanten Aussichtsturm. Mit 30 m Höhe und 10° Neigung fungiert er als Zeiger einer überdimensionalen Sonnenuhr. Ein senkrechter Schnitt teilt das Bauwerk und markiert die Sichtachse zum Brocken: Hier ging die Sonne zur Sommersonnenwende unter, die Himmelscheibe ließ sich einordnen und als Sonnenkalender benutzen. Die Aussicht ermöglicht einen Blick zum Kyffhäuser, bei günstiger Wetterlage ist selbst der Brocken sichtbar.

Autor:

Saale-Unstrut-Tourismus e. V.
info@saale-unstrut-tourismus.de

Organisation:

Saale-Unstrut-Tourismus e. V.
https://www.saale-unstrut-tourismus.de/
info@saale-unstrut-tourismus.de

Das Gelände auf dem Mittelberg wurde behutsam gestaltet: Sie blicken in das Himmelsauge und können weitere Fundpunkte entdecken.

Durch einen Laubwald wandern Sie zurück in Richtung Arche Nebra. Eine Schutzhütte mit Blick zum Aussichtsturm lädt zur Rast ein. Eichen flankieren wie Wächter den Wanderweg. Ein Abzweig vom Weg führt nach Memleben, dem geschichtsträchtigen Ort mit dem Museum Kloster und Kaiserpfalz Memleben. Im Tal schlängelt sich glitzernd die Unstrut.

Schließlich erreichen Sie die "goldene Sonnenbarke". Das Planetarium in der Arche Nebra zeigt Ihnen den Sternenhimmel der Bronzezeit.

Erweiterte Tourbeschreibung:

Kleinwangen Parkplatz Arche Nebra – Fundort der Himmelscheibe auf dem Mittelberg –Besucherzentrum Arche Nebra – Kleinwangen

Tipp: Statten Sie dem Besucherzentrum Arche Nebra, dem Museum Kloster und Kaiserpfalz Memleben und dem Erlebnistierpark Memleben einen Besuch ab.

Durch Wangen verlaufen der Unstrut-Radweg, der Wanderweg Trias-Tor und der Bahnwanderweg.

Der Rödel-Rundweg-Balgstädt kann mit dem Rödel-Rundweg-Freyburg kombiniert werden. Eine weitere Verbindung ist der Rundweg Hirschroda-Hayn.

Einkehrmöglichkeit in Balgstädt: Kaffeerösterei Moness

Startpunkt:

Parkplatz Arche Nebra in Kleinwangen

Zielpunkt:

Besucherzentrum Arche Nebra Kleinwangen

Wegbeschreibung:

Kleinwangen Parkplatz Arche Nebra, Fundort der Himmelscheibe auf dem Mittelberg, Besucherzentrum Arche Nebra, Kleinwangen

Tipp des Autors:

Statten Sie dem Besucherzentrum Arche Nebra, dem nahegelegenen Memleben dem Museum Kloster und Kaiserpfalz Memleben und dem Erlebnistierpark Memleben einen Besuch ab.

Durch Wangen verläuft der Unstrutradweg, der Wanderweg Triastor und der Bahnwanderweg.



QR-Code scannen und diese Seite offline speichern, mit Freunden teilen und mehr.

<https://s.et4.de/gn3sc>

Quelle: destination.one

ID: t_100258740

Zuletzt geändert am 11.11.2020, 09:34

Parken:

auf dem Parkplatz zur Arche Nebra

Öffentliche Verkehrsmittel:

Die An- und Abreise ist mit Bus und Bahn möglich. Hier erhalten Sie nähere Informationen.

www.pvg-burgenlandkreis.de; www.bahn.de

Karte/Karten:

Verlag grünes herz "Naumburg Freyburg" im Naturpark Saale-Unstrut-Triasland;
Maßstab 1:30000

Wegekennzeichen:

gelber Kreis auf weißem Grund

Der Wanderweg ist wie alle Wanderwege im Naturpark sehr gut ausgeschildert und markiert.

Wegebeschaffenheit: naturbelassene Wanderwege, kurzes Stück asphaltiert






aussichtsturm



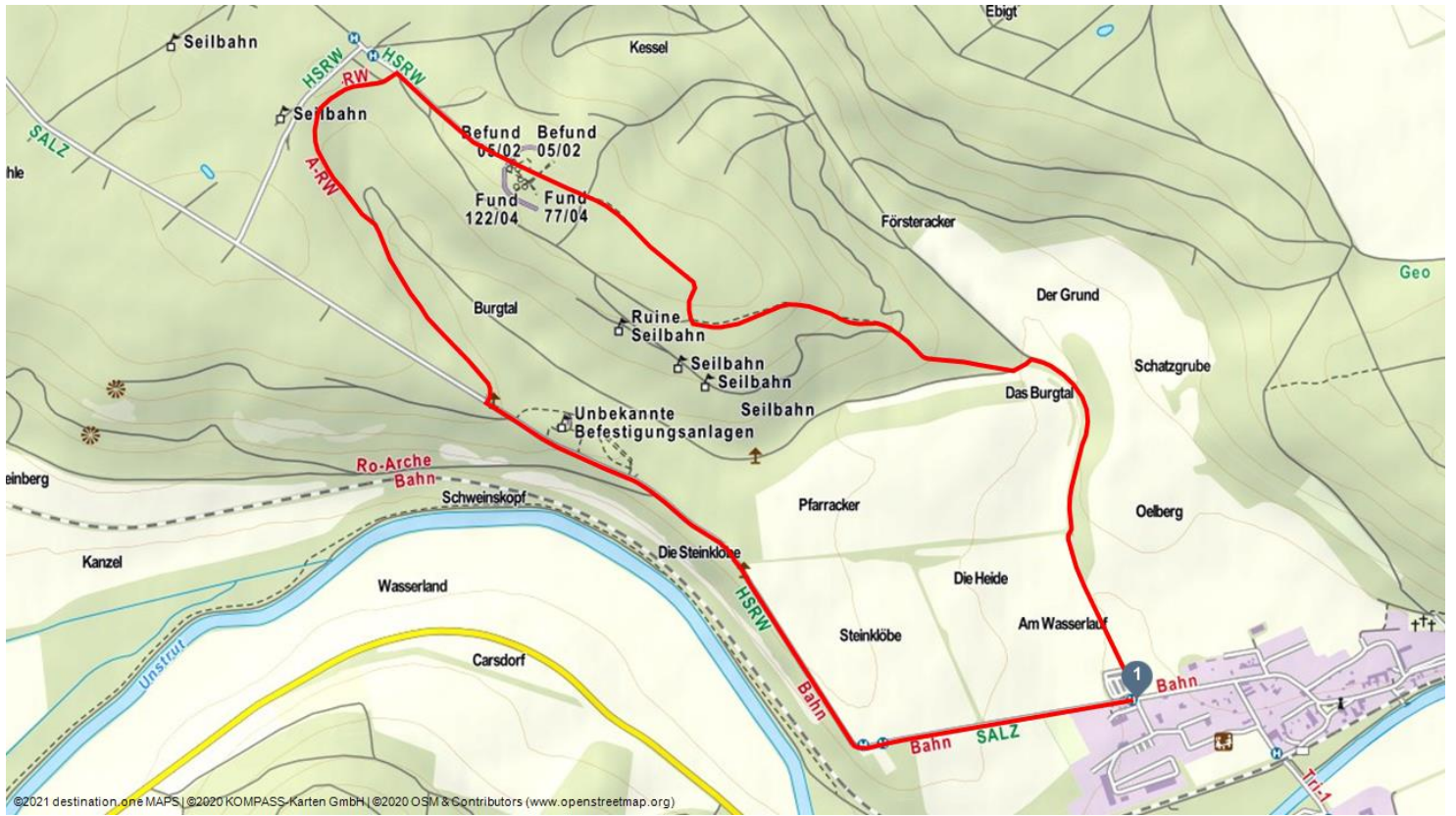
arche_nebra_weiter_weg



aussicht_vom_aussichtsturm



arche_nebra



©2021 destination one MAPS | ©2020 KOMPASS-Karten GmbH | ©2020 OSM & Contributors (www.openstreetmap.org)