

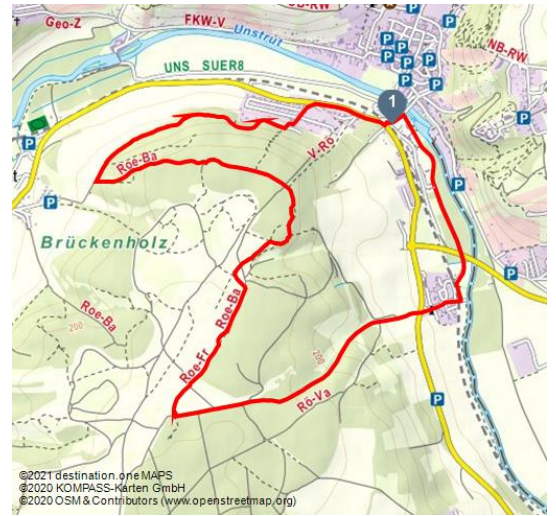


# Rundweg Rödel bei Freyburg

Wandern



freyburg\_rundweg\_roedel\_wildpferde\_koniks\_c\_kristin\_koch-4-web



## Tourdaten:

medium  
Schwierigkeit

7,8 km  
Distanz

2 h 11 min  
Dauer

144 m  
Höhenmeter  
(aufsteigend)

142 m  
Höhenmeter  
(absteigend)

234 m  
Höchster Punkt

104 m  
Niedrigster Punkt

## Bewertungen:

★★★★☆ Panorama  
★★★★☆ Kondition

## Ansprechpartner:

Topfmarkt 6  
06618 Naumburg  
☎ +49 3445 / 23379 - 0  
✉ info@saale-unstrut-tourismus.de

## Adresse:

Topfmarkt 6  
06618 Naumburg  
☎ +49 3445 / 23379 - 0  
🏠 www.saale-unstrut-tourismus.de/  
✉ info@saale-unstrut-tourismus.de

## Empfohlene Jahreszeiten:

JAN	FEB	MRZ	APR	MAI	JUN
JUL	AUG	SEP	OKT	NOV	DEZ

## Eine abwechslungsreiche Wanderung über Wiesen, durch Wälder mit herrlichen Ausblicken

Die Wanderung beginnt im Stadtzentrum/Bahnhof des Winzerstädtchens Freyburg. Entlang der Waldkante genießen Sie den Blick auf den Schweigenberg, die Terrassenweinberge und Weinberghäuschen. Hoch über dem Unstruttal ist die Klosterkirche von Zscheiplitz zu sehen.

Es geht weiter über Wiesen und durch einen Laubwald, der Blick von oben erinnert an ein Amphitheater.

Der Himmel märchenblau und "milanüberflogen"- so präsentiert sich das Rödelplateau mit seiner artenreichen Flora. Koniks wurden zum Erhalt des Trockenrasens angesiedelt, um eine Verbuschung zu verhindern.

Auf dem Rödel wurde früher in zahlreichen Steinbrüchen Muschelkalk gewonnen. Manche dieser alten Steinbrüche sind noch offen und sichtbar, andere hat sich

## Autor:

Saale-Unstrut-Tourismus e. V.  
info@saale-unstrut-tourismus.de

## Organisation:

Saale-Unstrut-Tourismus e. V.  
https://www.saale-unstrut-tourismus.de/  
info@saale-unstrut-tourismus.de

die Natur zurückgeholt. Ein Hohlweg führt durch Wald und Obstplantage zum Dorf Nißnitz.

Über die Unstrutwiesen mit Blick zum Schloss Neuenburg und zum Herzoglichen Weinberg wandern Sie zurück nach Freyburg.



QR-Code scannen und diese Seite offline speichern, mit Freunden teilen und mehr.

<https://s.et4.de/G4Zsc>

---

Quelle: destination.one

ID: t\_100258744

Zuletzt geändert am 11.11.2020, 12:05

### **Startpunkt:**

Schützenplatz in Freyburg

### **Zielpunkt:**

Freyburg

### **Wegbeschreibung:**

Bahnhof von Freyburg – Balgstädt – Aussichtspunkt Schloss Neuenburg –  
Aussichtspunkt Nißnitz – Rödel – Aussichtsplattform Rödel – Nißnitz – Freyburg

### **Tipp des Autors:**

Der Rödel-Rundweg Freyburg kann verkürzt werden, indem Sie in Freyburg sogleich den Hohlweg bergan gehen.

In Freyburg lohnt sich eine Besichtigung des Schlosses Neuenburg mit seiner Romanischen Doppelkapelle, der Rotkäppchen Sektkellerei. Auch die Winzervereinigung Freyburg mit einem der größten Holzfasskeller Deutschlands und nicht zuletzt das Jahnmuseum sind interessante Ausflugsziele.

Der Fernweg Feengrotten-Kyffhäuser-Weg, der Panoramarundweg Haineberg, der Neuenburg-Rundweg sind weitere lohnenswerte Rundwege.

Ein wichtiger Hinweis zur Orientierung: Am Schützenplatz in Freyburg steht eine Wander- und Infotafel mit allen Wanderwegen der näheren Umgebung zur Verfügung.

Einkehrmöglichkeiten bieten die zahlreichen Gaststätten in Freyburg, z. B. das Hotel Unstruttal, das Weinhotel Freylich Zahn, etwas außerhalb vom Stadtzentrum ebenso das Hotel Zur Sonnenuhr und das Hotel Rebschule wie auch das Weinberghotel Edelacker.

In Balgstädt: Kaffeerösterei Moness

### **Parken:**

auf dem Schützenplatz in Freyburg

### Öffentliche Verkehrsmittel:

Die An- und Abreise ist mit Bus und Bahn möglich. Hier erhalten Sie nähere Informationen.

[www.pvg-burgenlandkreis.de](http://www.pvg-burgenlandkreis.de); [www.bahn.de](http://www.bahn.de)

### Karte/Karten:

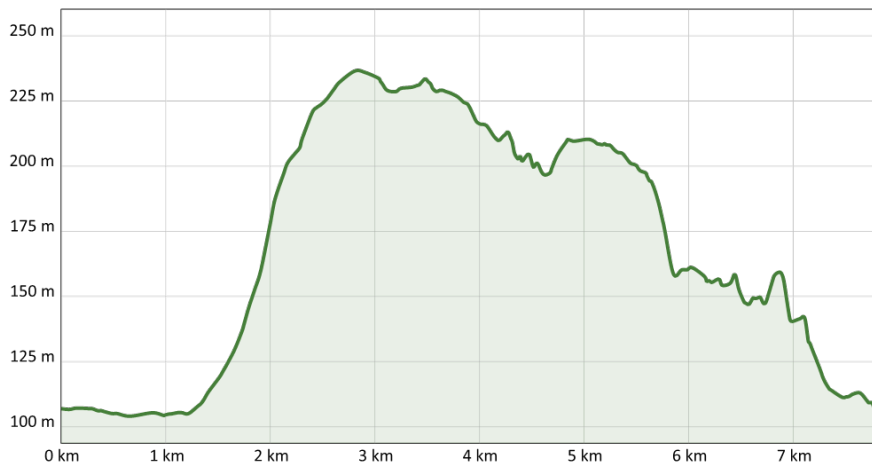
Verlag grünes herz "Naumburg Freyburg" im Naturpark Saale-Unstrut-Triasland;  
Maßstab 1:30000

### Wegekennzeichen:

grüner Kreis auf weißem Grund

Der Wanderweg ist wie alle Wanderwege im Naturpark sehr gut ausgeschildert und markiert.

Wegebeschaffenheit: naturbelassene Wanderwege








knabekraut



blick\_auf\_zscheiplitz



schloss\_neuenburg



©2021 destination.one MAPS | ©2020 KOMPASS-Karten GmbH | ©2020 OSM & Contributors (www.openstreetmap.org)