



Rundweg um Goseck

Wandern




schloss_goseck_c_transmedial - © Transmedial





©2020 destination.one
©2020 KOMPASS-Karten GmbH
©2020 OSM & Contributors (www.openstreetmap.org)


Tourdaten:


leicht
Schwierigkeit


5,5 km
Distanz


1 h 32 min
Dauer


92 m
Höhenmeter
(aufsteigend)


95 m
Höhenmeter
(absteigend)


191 m
Höchster Punkt


141 m
Niedrigster Punkt

Bewertungen:

★★★★☆ Panorama

★★★★☆ Kondition

Ansprechpartner:

Topfmarkt 6
06618 Naumburg

☎ +49 3445 / 23379 - 0

✉ info@saale-unstrut-tourismus.de

Adresse:

Topfmarkt 6
06618 Naumburg

☎ +49 3445 / 23379 - 0

🏠 www.saale-unstrut-tourismus.de/

✉ info@saale-unstrut-tourismus.de

Empfohlene Jahreszeiten:

JAN	FEB	MRZ	APR	MAI	JUN
JUL	AUG	SEP	OKT	NOV	DEZ

Ein Rundweg mit kaiserliche-fantastischen Blick ins Tal der Saale und zur Domstadt Naumburg.

Am Beginn der Wanderung steht "geheimnisumwittert" das Sonnenobservatorium. Geben Sie Ihrer Neugier nach und sehen Sie sich die Nachbildung einer jungsteinzeitlichen Kreisgrabenanlage an. So werden Sie schon gleich am Anfang auf einen teilweise sehr mystisch anmutenden Weg eingestimmt. Empfehlenswert ist eine Führung, die im Informationszentrum von Schloss Goseck gebucht werden kann.

Sie wandern durch einen lichten Laubwald und erreichen einen weiteren Höhepunkt der Wanderung, den Aussichtspunkt Kaiserblick. Und kaiserlich ist dieser Blick über das Tal mit der sich dahin schlängelnden glitzernden Saale,

Autor:

Saale-Unstrut-Tourismus e. V.
info@saale-unstrut-tourismus.de

Organisation:

Saale-Unstrut-Tourismus e. V.
<https://www.saale-unstrut-tourismus.de/>
info@saale-unstrut-tourismus.de

den üppigen Wiesen, den beschaulichen Dörfern und Naumburg im Hintergrund allemal!

Mit etwas Glück können Sie vielleicht Meister Adebar auf den Saalewiesen stolzieren sehen.

Ein Flieder gesäumter Weg führt zu einer Bärenhöhle, die in Augenschein genommen werden kann und ein wunderbar verwünschenes Plätzchen lädt zu einer Rast ein.

Im Schloss Goseck mit seinem malerischen Innenhof und dem Ginkgobaum, sollten Sie keinesfalls eine Einkehr in der Schloss Schenke versäumen. Der Verein Schloss Goseck betreibt vor Ort ein europäisches Musik und Kulturzentrum mit Konzertreihen im Schloss und der Schloss Schenke. Weil Sie ganz sicher ins Träumen geraten und vielleicht auch (mit viel Phantasie) die Stimmen unsere Altvordern auf dem Schlosshof erahnen können – gehört schon etwas Disziplin dazu, den Weg weiter fortzusetzen. Der Weg zum Igelsberg (der Teil des Rundweges ist) eröffnet nach einer kurzen Wanderung durch den Wald, mit Sichtpunkten zum Schloss, einen weiteren herrlicher Blick ins Saaletal.



QR-Code scannen und diese Seite offline speichern, mit Freunden teilen und mehr.

<https://s.et4.de/2m3sc>

Quelle: destination.one

ID: t_100258746

Zuletzt geändert am 20.04.2020, 13:40

Startpunkt:

Parkplatz Ortseingang Goseck

Zielpunkt:

Sonnenobservatorium Goseck

Wegbeschreibung:

Am Ortseingang von Goseck beginnt die Wanderung und führt vorbei am Sonnenobservatorium zum Aussichtspunkt Kaiserblick, weiter zum Schloss Goseck, über den Igelsberg und dann zurück nach Goseck.

Tipp des Autors:

Besichtigen Sie unbedingt die Schlosskirche und das Informationszentrum zum Sonnenobservatorium im Gosecker Schloss.

www.kulturstiftung-st.de; www.schlossgoseck.de;

www.sonnenobservatorium-goseck.de;

Die Wanderung kann mit dem Rundweg Goseck – Eulau kombiniert und verlängert werden.

Ein wichtiger Hinweis zur Orientierung bevor man die Wanderung beginnt: Im Zentrum von Goseck steht eine Wander- und Infotafeln mit allen Wanderwegen der näheren Umgebung.

Anfahrt:**Parken:**

Ortseingang von Goseck auf dem Parkplatz zum Sonnenobservatorium

Öffentliche Verkehrsmittel:

Die An- und Abreise ist mit Bus und Bahn z.B. ab Naumburg, Weißenfels möglich.
Hier erhalten Sie nähere Informationen <https://www.pvg-burgenlandkreis.de>

Karte/Karten:

Verlag grünes herz "Naumburg Freyburg" im Naturpark Saale-Unstrut-Triasland;
Maßstab 1:30000

Wegekennzeichen:

gelber Querbalken auf weißem Grund

Der Wanderweg ist, wie alle Wanderwege im Naturpark, sehr gut ausgeschildert und markiert.

Wegebeschaffenheit: Weitgehendst naturbelassene Wanderwege, innerorts befestigt.



blick_saaletal_naumburg



lauschiges_picknick_plaetzchen



grenzstein_drei_mark

