

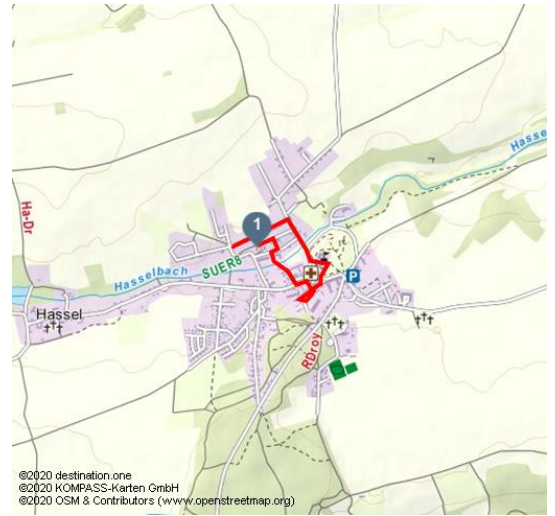


Bärentatzenweg

Wandern



baerentatzenweg_droyssig_c_transmedial-2 - © Transmedial





©2020 destination one
©2020 KOMPASS-Karten GmbH
©2020 OSM & Contributors (www.openstreetmap.org)


Tourdaten:



sehr leicht
Schwierigkeit


1,7 km
Distanz


2 h
Dauer


9 m
Höhenmeter
(aufsteigend)


9 m
Höhenmeter
(absteigend)


248 m
Höchster Punkt


239 m
Niedrigster Punkt

Bewertungen:

★☆☆☆☆ Panorama

★☆☆☆☆ Kondition

Adresse:

Markt 6b
06722 Droyßig

☎ +49 34425 / 21872

🏠 www.vgem-dzf.de/de/aktuelles/buergerprojekte.html

✉ heimatverein@inovapro.de

Autor:

Saale-Unstrut-Tourismus e. V.
info@saale-unstrut-tourismus.de

Organisation:

Saale-Unstrut-Tourismus e. V.
<https://www.saale-unstrut-tourismus.de/>
info@saale-unstrut-tourismus.de

Tempelritter, Luther und Bärentatzen in Droyßig

Bei einer Audiotour entlang von 12 Haltepunkten erfahren Sie alles darüber. Was wissen Sie eigentlich über Droyßig? Nicht so viel? - kein Problem!

Hätten Sie hier die Tempelritter oder ein Schloss vermutet? Was hat es mit den Droyßiger Anstalten auf sich und welche Rolle spielen Gräfin Cosel, Luther, Ernst ortlepp oder der Theologe und Vampierforscher Michael Ranft?

Folgen Sie den Bärentatzen und reisen mit uns durch die Geschichte Droyßigs!

Wussten Sie?

Die Droyßiger Schiene ist der Ausgangspunkt des Bärentatzenweges, eine Reminiszenz an die einstige Bahnstrecke Zeit-Camburg. Geschaffen wurde die Installation von dem bildenden Künstler Roland Lindner.

Über 70 Bärentatzen wurden in Droyßig verlegt und führen zu den verschiedenen Haltepunkten des Audioguides. Besonders die Kinder haben Spaß an der tierischen Ortsführung! Der Audioguide ist per Handy abrufbar, akustisch illustriert und wurde von Gymnasiasten des CJD eingesprochen, denn Droyßig ist auch Schulstandort.



QR-Code scannen und diese Seite offline speichern, mit Freunden teilen und mehr.

<https://s.et4.de/Mm3sc>

Luise Tyralla und Hannes Schützhold haben die englische Version des Audioguides eingesprochen.

Quelle: destination.one

ID: t_100258822

Zuletzt geändert am 15.07.2020, 09:03

Neben dem Schloss haben vor allem die Droyßiger Anstalten den Ort historisch geprägt. Sie stehen für 170 Jahre höhere Bildung. Einst wurden hier die ersten Lehrerinnen Preußens ausgebildet.

Natürlich wird auch geklärt, woher der Bärenatzenweg seinen Namen hat. Eine lange Bärentradition hat Droyßig aufzuweisen, dazu gehört auch der flüchtige Bär Sultan. Gleich zweimal gelang es ihm seinen Heimatort zu erkunden.

Über 50 Bürger und Unternehmer haben den Droyßiger Bärenatzenweg ermöglicht. Sponsoring, Dienstleistung, Ehrenamt. Pfarrer Christoph Roßdeutscher erklärt auf dem Audioguide die Besonderheiten der Droyßiger Sauer-Orgel, natürlich lässt er sie auch erklingen.

Droyßig ist weitaus mehr als Schloss und Templermythos! Besuchen Sie uns und folgen Sie den Bärenatzen auf historischen Pfaden.

Demokratie leben! Gefördert wurde der Droyßiger Bärenatzenweg durch das Bundesprogramm "Demokratie leben!"

Zielpunkt:

Obermühle

Wegbeschreibung:

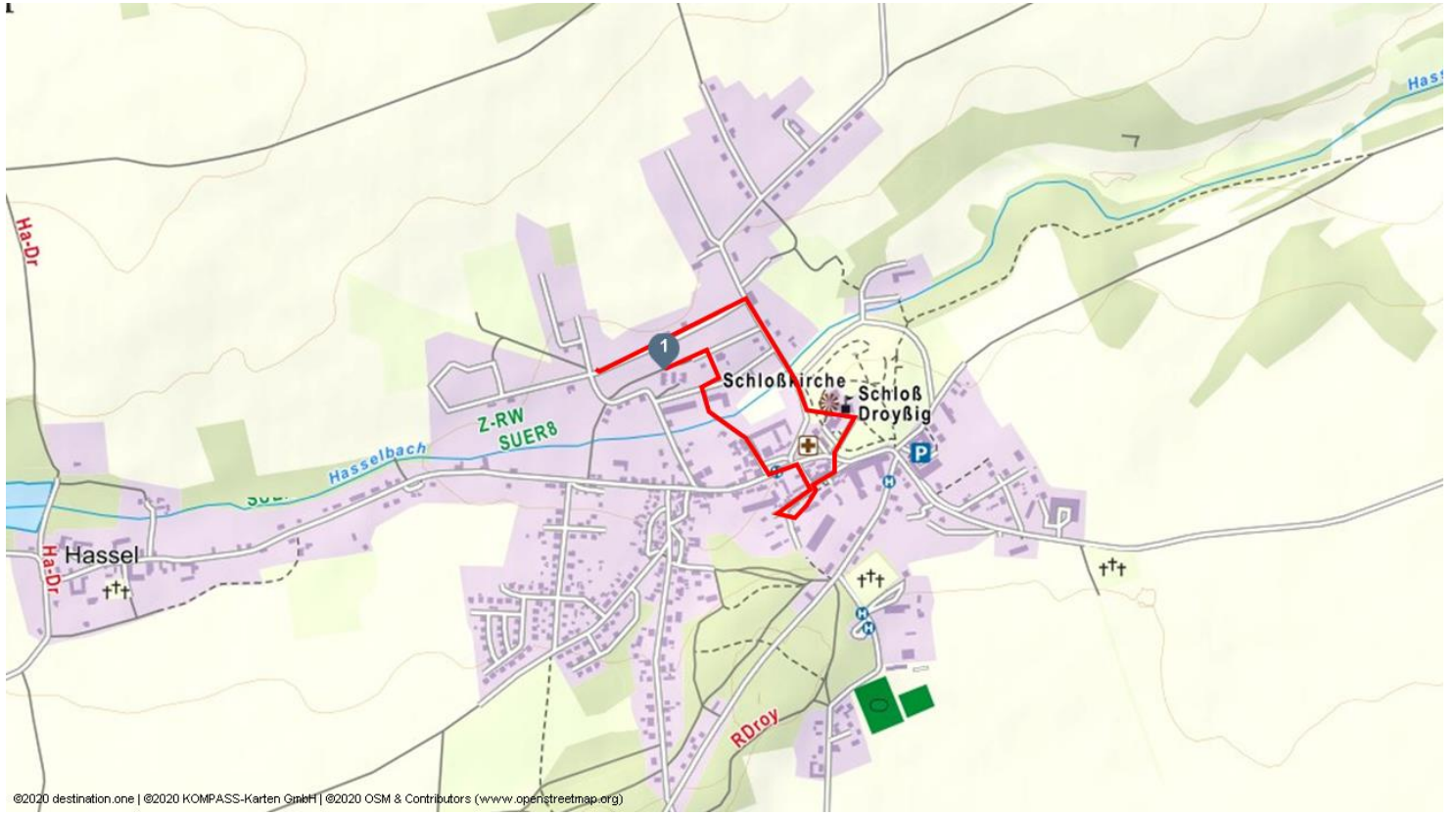
Hier können Sie das Audio in deutsch und englisch hören

Tipp des Autors:

Lesen Sie die Broschüre online



baerentatzenweg_droyssig_c_transmedial-1 - © Transmedial



©2020 destination.one | ©2020 KOMPASS-Karten GmbH | ©2020 OSM & Contributors (www.openstreetmap.org)