



Eider-Treene-Sorge Radweg

Rennrad

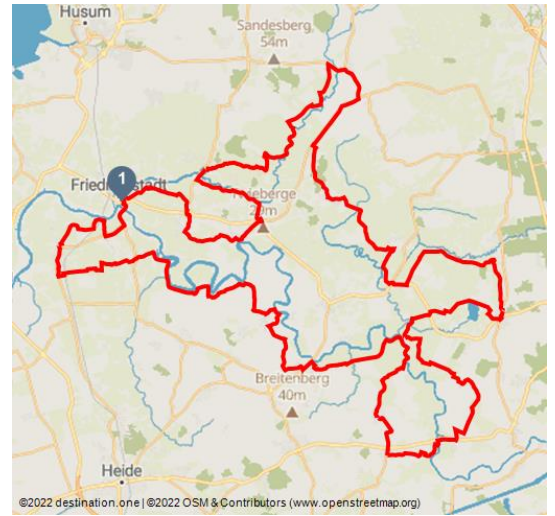
Biken

E-Bike Touren

Themenstraße




Eider-Treene-Sorge Radweg - © Dithmarschen Tourismus e.V.




Tourdaten:



medium
Schwierigkeit


165,6 km
Distanz


10 h 32 min
Dauer


195 m
Höhenmeter
(aufsteigend)


198 m
Höhenmeter
(absteigend)


36 m
Höchster Punkt

Bewertungen:

★★★★☆ Panorama

★★★★☆ Kondition

Adresse:

25779 Hennstedt

☎ 0481 / 21 22 555

✉ info@echt-dithmarschen.de

Empfohlene Jahreszeiten:

JAN	FEB	MRZ	APR	MAI	JUN
JUL	AUG	SEP	OKT	NOV	DEZ

Der Radweg schlängelt sich durch die Flusslandschaft Eider-Treene-Sorge.

Der Eider-Treene-Sorge-Radweg erstreckt sich über eine 170 Kilometer lange Strecke entlang der namensgebenden Flüsse. Radeln Sie unter anderem zwischen Dellstedt, Pahlen, Lunden, Friedrichstadt, Bergenhusen und Hohn durch eine von Flüssen, Wiesen, Wälder, Mooren und Kanälen geprägte Landschaft. Die Route führt durch eine unberührte Natur, die seltenen Tier- und Pflanzenarten einen idealen Lebensraum bietet.

Weitere Informationen finden Sie hier: www.ets-radweg.de

Quelle: destination.one

ID: t_100259167

Zuletzt geändert am 22.04.2024, 12:05

Merkmale:

Informationen

Fahrradtauglich, Kulinarisch interessant, Natur Highlight, Kulturell interessant, Einkehrmöglichkeit, Unterkunftsmöglichkeit, Rundweg

Zielpunkt:

frei wählbar

