



# Sole-Kohle-Geschichte-Radweg





sole-kohle-geschichte-radweg - © Sole-Kohle-Geschichte-Radweg




## Tourdaten:

  
medium  
Schwierigkeit


  
30,5 km  
Distanz

  
2 h 46 min  
Dauer

  
55 m  
Höhenmeter  
(aufsteigend)

  
64 m  
Höhenmeter  
(absteigend)

  
141 m  
Höchster Punkt

  
88 m  
Niedrigster Punkt


## Bewertungen:


★★☆☆☆ Panorama

★★★★☆ Kondition

## Adresse:

Topfmarkt 6  
06618 Naumburg

 +49 3445 / 23379-0

 +49 3445 / 23379-8

 [www.saale-unstrut-tourismus.de/](http://www.saale-unstrut-tourismus.de/)

 [info@saale-unstrut-tourismus.de](mailto:info@saale-unstrut-tourismus.de)

## Autor:

Saale-Unstrut-Tourismus e. V.  
[info@saale-unstrut-tourismus.de](mailto:info@saale-unstrut-tourismus.de)

## Organisation:

Saale-Unstrut-Tourismus e. V.  
<https://www.saale-unstrut-tourismus.de/>  
[info@saale-unstrut-tourismus.de](mailto:info@saale-unstrut-tourismus.de)

Verbindung zu anderen Radrouten: Salzstraße, Goetheradweg, Dolmenradweg, Saaleradweg, Elster-Saale Radweg, Radacht Ostroute bei Kleingöhren

**Bitte beachten Sie:** Die letzten 1,5 km der Strecke (Ellerbach-Lützen) sind nicht ausgeschildert. Lediglich die Strecke im Saalekreis ist beschildert.



QR-Code scannen und diese Seite offline speichern, mit Freunden teilen und mehr.

<https://s.et4.de/Fm3sc>

### Merkmale:

#### Informationen

Baden, Kulturell interessant, Einkehrmöglichkeit, Unterkunftsmöglichkeit, Beschilderung

Quelle: destination.one

ID: t\_100259334

Zuletzt geändert am 11.11.2020, 11:36

### Weitere Infos:

Achtung! Die letzten 1,5 km der Strecke (Ellerbach-Lützen) sind nicht ausgeschildert. Lediglich die Strecke im Saalekreis ist beschildert!

### Tipp des Autors:

Besuchen Sie das Nietzsche Geburtshaus in Röcken.



