



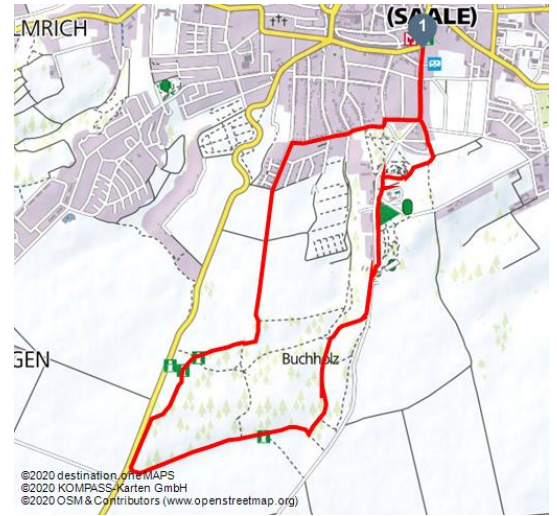
Rundweg Buchholz

Wandern

Nordicwalken



naumburg_buchholz_buchholz_rundweg (2)JPG




©2020 destination.openMAPS
©2020 KOMPASS-Karten GmbH
©2020 OSM & Contributors (www.openstreetmap.org)


Tourdaten:


leicht
Schwierigkeit


8,2 km
Distanz


2 h 13 min
Dauer


116 m
Höhenmeter
(aufsteigend)


113 m
Höhenmeter
(absteigend)


250 m
Höchster Punkt


133 m
Niedrigster Punkt

Bewertungen:

★☆☆☆☆ Panorama

★★★★☆ Kondition

Adresse:

Topfmarkt 6
06618 Naumburg

☎ +49 3445 / 23379-0

☎ +49 3445 / 23379-8

🏠 www.saale-unstrut-tourismus.de/

✉ info@saale-unstrut-tourismus.de

Empfohlene Jahreszeiten:

JAN	FEB	MRZ	APR	MAI	JUN
JUL	AUG	SEP	OKT	NOV	DEZ

Rundweg durch den Wald vor Naumburgs Haustür

Das Buchholz ist ein Waldgebiet und zählt damit zur grünen Oase der Domstadt. Hier können Sie nicht nur wandern, sondern auch joggen oder einfach die Natur genießen.

Startpunkt:

Parkplatz Vogelwiese

Autor:

Saale-Unstrut-Tourismus e. V.
info@saale-unstrut-tourismus.de

Organisation:

Saale-Unstrut-Tourismus e. V.
<https://www.saale-unstrut-tourismus.de/>
info@saale-unstrut-tourismus.de




QR-Code scannen und diese Seite offline speichern, mit Freunden teilen und mehr.

<https://s.et4.de/wm3sc>

Zielpunkt:
Naumburg

Quelle: destination.one
ID: t_100259345
Zuletzt geändert am 05.11.2020, 13:20



buchholz-2



rapsfeld

