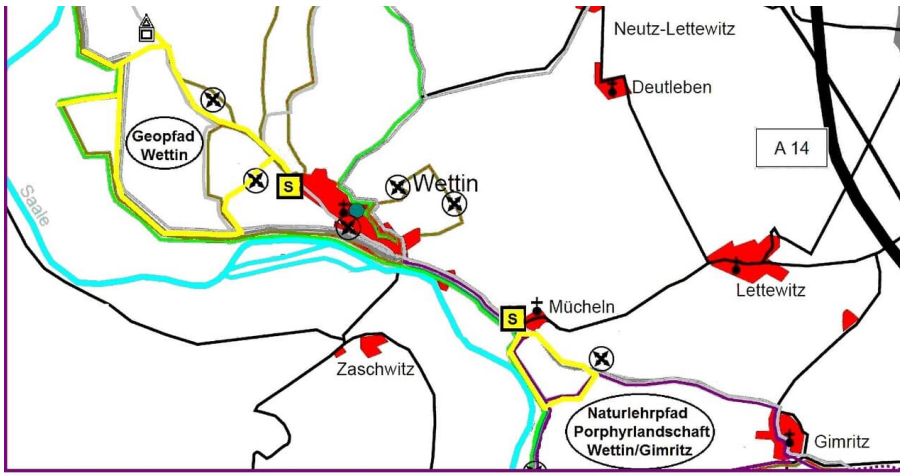




Unterwegs auf dem Naturlehrpfad Porphyrlandschaft Wettin / Gimritz

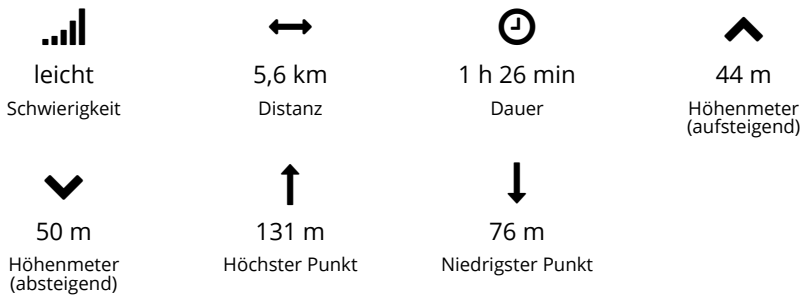
Wandern Radfahren Nordicwalken



Verläufe von Geopfad Wettin und Naturlehrpfad Porphyrlandschaft Wettin/Gimritz Schutzhütte

wettin_jage-lehrpfade_c_naturpark-unteres-saaletal - © Naturpark Unteres Saaletal

Tourdaten:



Bewertungen:

- ★★★★☆ Panorama
- ★★☆☆☆ Kondition

Adresse:

Bahnhofstraße 1a
06406 Bernburg
☎ +49 3471 / 6404835
🏠 www.unteres-saaletal.de/
✉ info@unteres-saaletal.de

Empfohlene Jahreszeiten:

JAN	FEB	MRZ	APR	MAI	JUN
JUL	AUG	SEP	OKT	NOV	DEZ

Autor:

Saale-Unstrut-Tourismus e. V.
info@saale-unstrut-tourismus.de

Organisation:

Saale-Unstrut-Tourismus e. V.
<https://www.saale-unstrut-tourismus.de/>
info@saale-unstrut-tourismus.de

Naturlehrpfad im besonders charakteristischen Landschaftsraum des Naturparks Unteres Saaletal.

Der Naturlehrpfad führt durch die historisch gewachsene Kulturlandschaft des Wettiner Porphyrgebietes und die angrenzende Saaleaue bei Mücheln. Auf dem ca. 2,5 km langen Rundweg kann die einzigartige Porphyrlandschaft bei Wettin erkundet werden. Schautafeln informieren über die Besonderheiten des Naturraums. Hier werden die Themenfelder Geologie und Landschaftsgeschichte, Tier- und Pflanzenwelt, Boden und Vegetation sowie Zeugen der historisch gewachsenen Kulturlandschaft dargestellt. Der Weg verläuft durch das Naturschutzgebiet "Porphyrkuppenlandschaft bei Gimritz", das auch Teil des europäischen Schutzgebietes "Porphyrkuppenlandschaft nordwestlich Halle"



QR-Code scannen und diese Seite offline speichern, mit Freunden teilen und mehr.

<https://s.et4.de/TI3sc>

ist. Ein wertvolles Vegetationsmosaik aus Halbtrocken- sowie Trockenrasen, Zwergstrauchheiden und Streuobstwiesen ist hier charakteristisch. Seltene Tier- und Pflanzenarten finden geeignete Lebensräume. Landschaftsprägend sind das dunkelrotbraune Porphyrgestein und die markanten Bruchstufen, Trockentäler und Felsklippen. Die Landschaft der angrenzenden Saaleaue wird durch den breiten und geschwungenen Saalelauf mit begleitenden Ufergehölzen, Röhrichten und Hochstauden bestimmt.

Quelle: destination.one

ID: t_100259388

Zuletzt geändert am 09.04.2020, 17:10

Startpunkt:

Infotafel gegenüber dem Parkplatz am Templerhof

Zielpunkt:

Ausgangspunkt ist auch Zielpunkt

Wegbeschreibung:

Wettiner Ortsteil Mücheln - Pfaffenmagd - Scharngrund - Saaleradweg

Sicherheitshinweise:

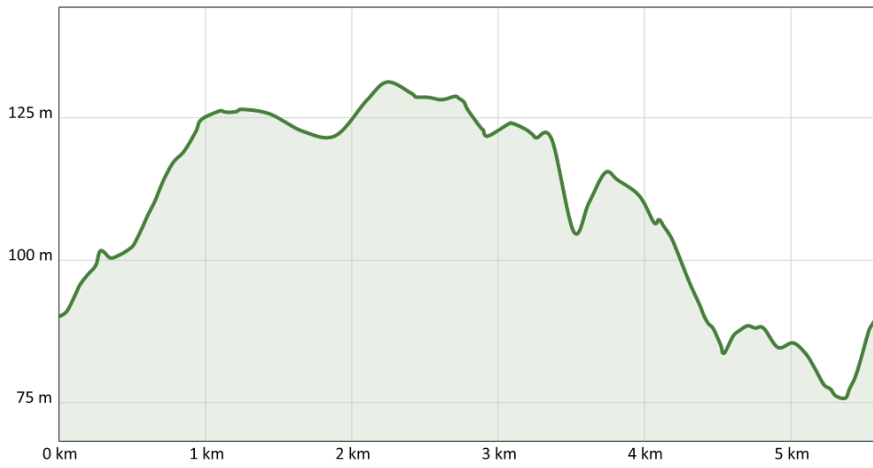
Da der Lehrpfad zum größten Teil im Naturschutzgebiet "Porphyrlandschaft bei Gimritz" verläuft, sind einige Verhaltensregeln zu beachten. Um wildlebenden Pflanzen und Tieren ein weitgehend ungestörte Entwicklung zu ermöglichen ist es in Naturschutzgebieten nicht gestattet: - die Wege zu verlassen - zu lärmern - Feuer anzuzünden - zu zelten - Tiere zu beunruhigen - zu fangen oder zu töten - Pflanzen oder deren Teile zu beschädigen oder zu entnehmen - Hunde unangeleint laufen zu lassen

Parken:

Parkmöglichkeiten bestehen auf dem Parkplatz neben dem Templerhof in Mücheln.

Literatur:

Begleitend zum Lehrpfad erschien der Flyer: Naturreichtum im Naturpark "Unteres Saaleetal" – Naturlehrpfad Porphyrlandschaft Wettin/Gimritz, der über die Geschäftsstelle bzw. über die Informationspunkte zu beziehen ist. Dieser Flyer, der den Lehrpfadverlauf zeigt und die einzelnen Informationstafeln kurz vorstellt, ist ein guter Begleiter für den Besuch des Naturlehrpfades.



wettin_infotafel-am-erkundungsschacht_c_naturpark-unteres-saaletal - © Naturpark Unteres Saaletal

