

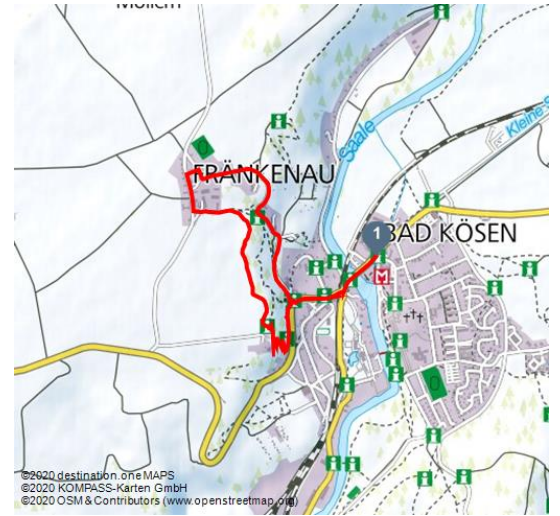


Nicolausholz Rundweg

Wandern





wandern - © Christoph Keller Photo




Tourdaten:



leicht
Schwierigkeit


4,4 km
Distanz


1 h 20 min
Dauer


128 m
Höhenmeter
(aufsteigend)


128 m
Höhenmeter
(absteigend)


246 m
Höchster Punkt


111 m
Niedrigster Punkt

Bewertungen:

★★☆☆☆ Panorama

★★★★☆ Kondition

Adresse:

Topfmarkt 6
06618 Naumburg

☎ +49 3445 / 23379 - 0

☎ +49 3445 / 233798

🏠 www.saale-unstrut-tourismus.de/

✉ info@saale-unstrut-tourismus.de

Autor:

Saale-Unstrut-Tourismus e. V.
info@saale-unstrut-tourismus.de

Organisation:

Saale-Unstrut-Tourismus e. V.
<https://www.saale-unstrut-tourismus.de/>
info@saale-unstrut-tourismus.de

Idyllische Tour durch das Nicolausholz

Startpunkt:

Café Schoppe Bad Kösen

Zielpunkt:

Café Schoppe Bad Kösen

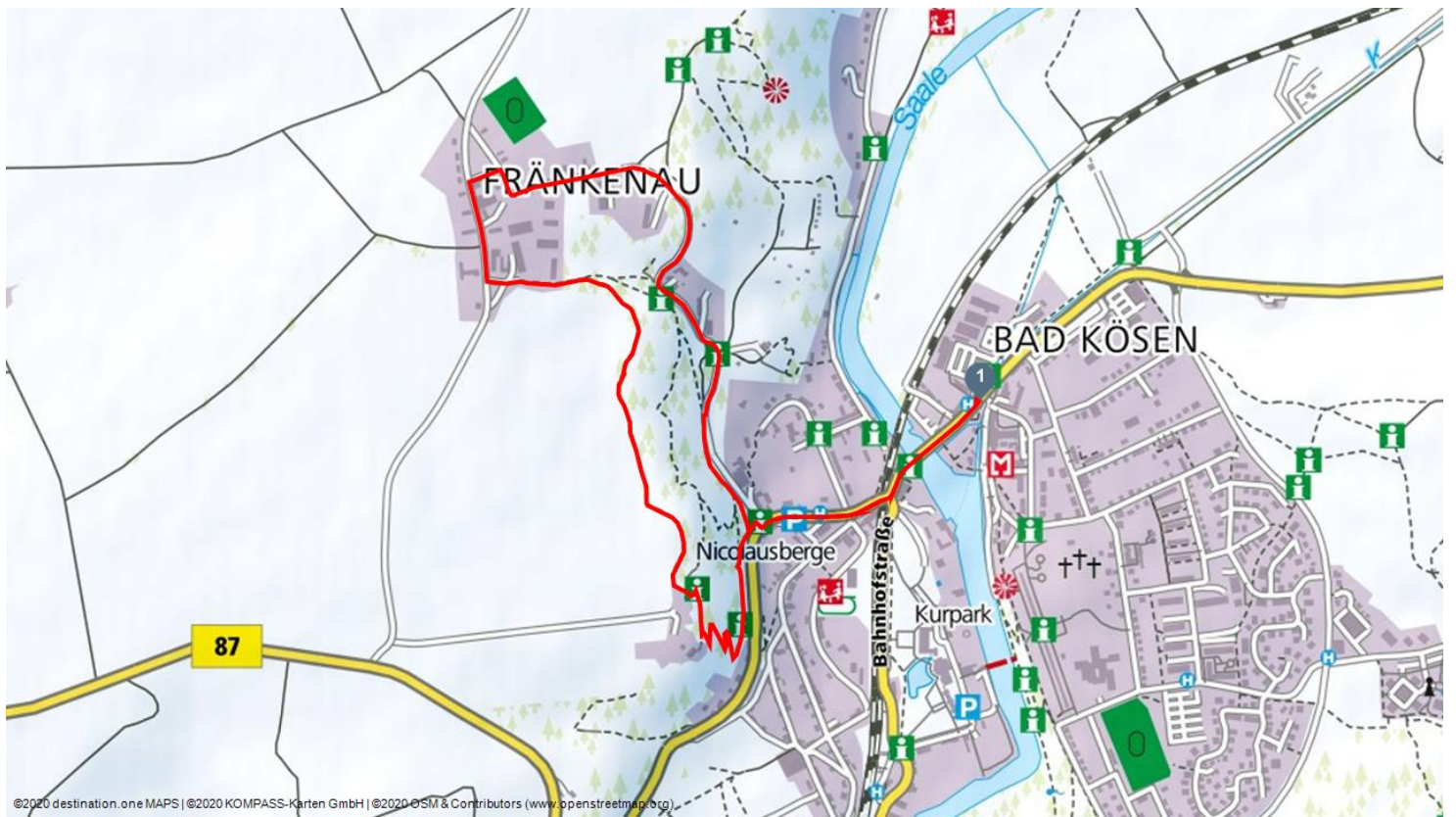


QR-Code scannen und diese Seite offline speichern, mit Freunden teilen und mehr.

<https://s.et4.de/ql3sc>



Quelle: destination.one
 ID: t_100259390
 Zuletzt geändert am 09.04.2020, 17:24



©2020 destination.one MAPS | ©2020 KOMPASS-Karten GmbH | ©2020 OSM & Contributors (www.openstreetmap.org)